

---

Comune di Figline e Incisa Valdarno  
Città Metropolitana di Firenze



---

Ufficio Lavori Pubblici

**TAV: 8**

***Elenco delle strutture rilevate. Valutazione dell'accessibilità***  
*comparto di Incisa e Figline*

Responsabile del Procedimento  
Geom. Marco Margiacchi

collaborazione  
Geom. Silvia Papi

Progetto:  
Arch. Luca Marzi

collaborazione  
Arch. Giulia Maria D'Arco

---

***Giugno 2016***



























**Piano per l'abbattimento delle Barriere Architettoniche**














---














Versione r15













## **Indice:**



























Elenco delle strutture ordinate per riferimento numerico:	Pag. 03
Elenco delle strutture ordinate per grado di accessibilità:	Pag. 10
Schedature:	Pag. 14



























		B <b>Comune Di Incisa</b> PIAZZA DEL MUNICIPIO	Casa Comunale	5	accessibilità per persone su sedia a ruote 2 ACCESSIBILE CON ASSISTENZA	accessibilità per persone cieche 2 ACCESSIBILE CON ACCOMPAGNATORE
		A <b>Comune Di Incisa</b> PIAZZA DEL MUNICIPIO	Casa Comunale		accessibilità per persone su sedia a ruote 2 ACCESSIBILE CON ASSISTENZA	accessibilità per persone cieche 2 ACCESSIBILE CON ACCOMPAGNATORE
		B <b>Comune Di Incisa</b> PIAZZA DEL MUNICIPIO	Casa Comunale		accessibilità per persone su sedia a ruote 2 ACCESSIBILE CON ACCOMPAGNATORE CONSIGLIATO	accessibilità per persone cieche 3 ACCESSIBILE CON ACCOMPAGNATORE
		- <b>Proloco Incisa</b> PIAZZA DELLA REPUBBLICA	Centro Di Aggregazione		accessibilità per persone su sedia a ruote 8 PARZIALMENTE ACCESSIBILE	accessibilità per persone cieche 3 ACCESSIBILE CON ACCOMPAGNATORE
		- <b>Museo Di Arte Sacra</b> VIA CASTELLANA	Museo	23	accessibilità per persone su sedia a ruote 3 ACCESSIBILE CON ACCOMPAGNATORE NECESSARIO	accessibilità per persone cieche 2 ACCESSIBILE CON ACCOMPAGNATORE
		A <b>Casa Petrarca</b> PIAZZA ATTILIO BENASSAI	Strutture Espositive	7	accessibilità per persone su sedia a ruote 8 PARZIALMENTE ACCESSIBILE CON DIFFICOLTA	accessibilità per persone cieche 2 ACCESSIBILE CON ACCOMPAGNATORE
		- <b>Protezione Civile</b> PIAZZA S. D'ACQUISTO	Ufficio Strutturato		accessibilità per persone su sedia a ruote 4 ACCESSIBILE CON DIFFICOLTA ANCHE CON	accessibilità per persone cieche 2 ACCESSIBILE CON ACCOMPAGNATORE
		- <b>Campo Sportivo Burchio</b>	Struttura Sportiva		accessibilità per persone su sedia a ruote 4 NON ACCESSIBILE	accessibilità per persone cieche 4 ACCESSIBILE CON DIFFICOLTA ANCHE CON
		- <b>Cimitero Incisa/reggello</b>	Cimitero	3	accessibilità per persone su sedia a ruote 4 ACCESSIBILE CON DIFFICOLTA ANCHE CON	accessibilità per persone cieche 3 ACCESSIBILE CON ACCOMPAGNATORE
		A <b>Stadio Di Incisa</b> VIA OLIMPIA	Struttura Sportiva		accessibilità per persone su sedia a ruote 1 ACCESSIBILE IN AUTONOMIA	accessibilità per persone cieche 2 ACCESSIBILE CON ASSISTENZA
		B <b>Stadio Di Incisa - gradonate</b> VIA OLIMPIA	Struttura Sportiva		accessibilità per persone su sedia a ruote 4 NON ACCESSIBILE	accessibilità per persone cieche 3 ACCESSIBILE CON ACCOMPAGNATORE
		- <b>Scuola Primaria - F. Petrarca</b> VIALE XX SETTEMBRE	Struttura Scolastica	36	accessibilità per persone su sedia a ruote 2 ACCESSIBILE CON ACCOMPAGNATORE CONSIGLIATO	accessibilità per persone cieche 2 ACCESSIBILE CON ACCOMPAGNATORE
		- <b>Scuola Media Francesco Petrarca</b> PIAZZA DELLA MEMORIA	Struttura Scolastica		accessibilità per persone su sedia a ruote 8 PARZIALMENTE ACCESSIBILE CON DIFFICOLTA	accessibilità per persone cieche 2 ACCESSIBILE CON ACCOMPAGNATORE

	<b>11</b>	- <b>Asilo Nido Chicchirullo'</b>	Struttura Scolastica
		PIAZZA MALGRAT DE MAR	
		accessibilita per persone su sedia a ruote	accessibilita per persone cieche
		2 ACCESSIBILE CON ASSISTENZA	2 ACCESSIBILE CON ASSISTENZA
	<b>12</b>	- <b>Villa Campori Mini Alloggi Per Anziani Autosufficienti</b>	Casa Di Riposo
		accessibilita per persone su sedia a ruote	accessibilita per persone cieche
		4 NON ACCESSIBILE	3 ACCESSIBILE CON ACCOMPAGNATORE
	<b>13</b>	- <b>Biblioteca</b>	Archivo - Biblioteca
		PIAZZA SANTA LUCIA	2
		accessibilita per persone su sedia a ruote	accessibilita per persone cieche
		2 ACCESSIBILE CON ACCOMPAGNATORE CONSIGLIATO	2 ACCESSIBILE CON ACCOMPAGNATORE
	<b>14</b>	- <b>Campo Sportivo Mezzule</b>	Struttura Sportiva
		accessibilita per persone su sedia a ruote	accessibilita per persone cieche
		1 ACCESSIBILE IN AUTONOMIA	2 ACCESSIBILE CON ACCOMPAGNATORE
	<b>15</b>	- <b>Scuola Elementare La Massa</b>	Struttura Scolastica
		accessibilita per persone su sedia a ruote	accessibilita per persone cieche
		2 ACCESSIBILE CON ASSISTENZA	2 ACCESSIBILE CON ASSISTENZA
	<b>16</b>	- <b>Palestra - San Biagio</b>	Struttura Sportiva
		VIA GAETANO PILATI	3
		accessibilita per persone su sedia a ruote	accessibilita per persone cieche
		2 ACCESSIBILE CON ASSISTENZA	2 ACCESSIBILE CON ACCOMPAGNATORE
	<b>17</b>	- <b>Scuola Elementare San Biagio</b>	Struttura Scolastica
		VIA SAN BIAGIO	
		accessibilita per persone su sedia a ruote	accessibilita per persone cieche
		4 ACCESSIBILE CON DIFFICOLTA ANCHE CON	3 ACCESSIBILE CON ACCOMPAGNATORE
	<b>18</b>	- <b>Campo Sportivo "ponterosso"</b>	Struttura Sportiva
		PIAZZA DELLA COSTITUZIONE	
		accessibilita per persone su sedia a ruote	accessibilita per persone cieche
		7 STRUTTURA NON VALUTABILE	7 STRUTTURA NON VALUTABILE
	<b>19</b>	- <b>Nuovo Antistadio Comunale</b>	Struttura Sportiva
		accessibilita per persone su sedia a ruote	accessibilita per persone cieche
		7 STRUTTURA NON VALUTABILE	7 STRUTTURA NON VALUTABILE
	<b>20</b>	- <b>Stadio Comunale</b>	Struttura Sportiva
		PIAZZA DELLA LIBERTÀ	
		accessibilita per persone su sedia a ruote	accessibilita per persone cieche
		2 ACCESSIBILE CON ACCOMPAGNATORE CONSIGLIATO	2 ACCESSIBILE CON ACCOMPAGNATORE
	<b>21</b>	- <b>Cimitero "le Cannucce" Capoluogo</b>	Cimitero
		VIA PISTELLI	
		accessibilita per persone su sedia a ruote	accessibilita per persone cieche
		2 ACCESSIBILE CON ASSISTENZA	2 ACCESSIBILE CON ACCOMPAGNATORE
	<b>22</b>	- <b>Centro Sociale "il Giardino"</b>	Centro Polivalente
		VIA ROMA	
		accessibilita per persone su sedia a ruote	accessibilita per persone cieche
		1 ACCESSIBILE IN AUTONOMIA	2 ACCESSIBILE CON ASSISTENZA
	<b>23</b>	- <b>Scuola Elementare "del Puglia"</b>	Struttura Scolastica
		VIA ROMA	
		accessibilita per persone su sedia a ruote	accessibilita per persone cieche
		8 PARZIALMENTE ACCESSIBILE CON DIFFICOLTA	3 ACCESSIBILE CON ACCOMPAGNATORE

















	<b>24</b>	- <b>Piscina Comunale</b>	Struttura Sportiva
		VIA MORANDI	
		accessibilita per persone su sedia a ruote	accessibilita per persone cieche
		2 ACCESSIBILE CON ACCOMPAGNATORE CONSIGLIATO	2 ACCESSIBILE CON ACCOMPAGNATORE
	<b>25</b>	- <b>Scuola Dell'infanzia</b>	Struttura Scolastica
		VIA PIAVE	8
		accessibilita per persone su sedia a ruote	accessibilita per persone cieche
		1 ACCESSIBILE IN AUTONOMIA	2 ACCESSIBILE CON ACCOMPAGNATORE
	<b>26</b>	- <b>Mensa Scuola Infanzia</b>	Struttura Scolastica
		VIA PIAVE	
		accessibilita per persone su sedia a ruote	accessibilita per persone cieche
		7 STRUTTURA NON VALUTABILE	7 STRUTTURA NON VALUTABILE
	<b>27</b>	- <b>Nuova Sede Farmacia Serristori</b>	Farmacia
		PIAZZA DELLA FATTORIA	
		accessibilita per persone su sedia a ruote	accessibilita per persone cieche
		2 ACCESSIBILE CON ASSISTENZA	2 ACCESSIBILE CON ACCOMPAGNATORE
	<b>28</b>	- <b>Locali Adiacenti Per Ambulatori</b>	Struttura Sanitaria
		PIAZZA DELLA FATTORIA	
		accessibilita per persone su sedia a ruote	accessibilita per persone cieche
		2 ACCESSIBILE CON ASSISTENZA	2 ACCESSIBILE CON ACCOMPAGNATORE
	<b>29</b>	- <b>Nuova Sede Polizia Municipale</b>	Vigili Urbani
		PIAZZA DELLA FATTORIA	
		accessibilita per persone su sedia a ruote	accessibilita per persone cieche
		2 ACCESSIBILE CON ASSISTENZA	2 ACCESSIBILE CON ACCOMPAGNATORE
	<b>30</b>	- <b>Scuola Primaria - Umberto Serristori</b>	Struttura Scolastica
		VIA ROMA	22
		accessibilita per persone su sedia a ruote	accessibilita per persone cieche
		2 ACCESSIBILE CON ASSISTENZA	2 ACCESSIBILE CON ACCOMPAGNATORE
	<b>31</b>	- <b>Circolo Fotografico</b>	Associazione Culturale
		VIA ROMA	
		accessibilita per persone su sedia a ruote	accessibilita per persone cieche
		4 NON ACCESSIBILE	4 ACCESSIBILE CON DIFFICOLTA ANCHE CON
	<b>32</b>	- <b>Biblioteca</b>	Archivio - Biblioteca
		VIA LOCCHI	3 -
		accessibilita per persone su sedia a ruote	accessibilita per persone cieche
		2 ACCESSIBILE CON ACCOMPAGNATORE CONSIGLIATO	3 ACCESSIBILE CON ACCOMPAGNATORE
	<b>33</b>	- <b>Centro Auser</b>	Centro Polivalente
		VIA M. GRAZIANI	
		accessibilita per persone su sedia a ruote	accessibilita per persone cieche
		1 ACCESSIBILE IN AUTONOMIA	2 ACCESSIBILE CON ACCOMPAGNATORE
	<b>34</b>	A <b>Teatro Garibaldi</b>	Teatro
		PIAZZA SERRISTORI	
		accessibilita per persone su sedia a ruote	accessibilita per persone cieche
		2 ACCESSIBILE CON ASSISTENZA	2 ACCESSIBILE CON ACCOMPAGNATORE
	<b>35</b>	A <b>Scuola Di Musica Garibaldi</b>	Cinema - Teatri - Spazi Musicali
		PIAZZA SERRISTORI	2
		accessibilita per persone su sedia a ruote	accessibilita per persone cieche
		4 NON ACCESSIBILE	3 ACCESSIBILE CON ACCOMPAGNATORE
	<b>36</b>	- <b>Mura Castellane</b>	Struttura Museale
		VIA DEL PUGLIA	
		accessibilita per persone su sedia a ruote	accessibilita per persone cieche
		7 STRUTTURA NON VALUTABILE	7 STRUTTURA NON VALUTABILE

	<b>37</b>	A <b>Palazzo Pretorio</b>	Centro Polivalente
		PIAZZA SAN FRANCESCO	1
		accessibilita per persone su sedia a ruote	accessibilita per persone cieche
		2 ACCESSIBILE CON ACCOMPAGNATORE CONSIGLIATO	2 ACCESSIBILE CON ASSISTENZA
	<b>38</b>	A <b>Liceo Classico - Marsilio Ficino</b>	Struttura Scolastica
		PIAZZA S.FRANCESCO D'ASSISI	10
		accessibilita per persone su sedia a ruote	accessibilita per persone cieche
		2 ACCESSIBILE CON ACCOMPAGNATORE CONSIGLIATO	2 ACCESSIBILE CON ACCOMPAGNATORE
	<b>39</b>	- <b>Liceo Scientifico - Marsilio Ficino</b>	Struttura Scolastica
		PIAZZA S.FRANCESCO D'ASSISI	10
		accessibilita per persone su sedia a ruote	accessibilita per persone cieche
		2 ACCESSIBILE CON ACCOMPAGNATORE CONSIGLIATO	2 ACCESSIBILE CON ACCOMPAGNATORE
	<b>40</b>	- <b>Scuola Secondaria Di 1_ Grado - Marsilio Ficino</b>	Struttura Scolastica
		PIAZZA S.FRANCESCO D'ASSISI	10
		accessibilita per persone su sedia a ruote	accessibilita per persone cieche
		2 ACCESSIBILE CON ACCOMPAGNATORE CONSIGLIATO	2 ACCESSIBILE CON ACCOMPAGNATORE
	<b>41</b>	A <b>Palazzo Comunale</b>	Casa Comunale
		PIAZZA IV NOVEMBRE	3
		accessibilita per persone su sedia a ruote	accessibilita per persone cieche
		2 ACCESSIBILE CON ASSISTENZA	2 ACCESSIBILE CON ACCOMPAGNATORE
	<b>41</b>	B <b>Palazzo Comunale</b>	Casa Comunale
		PIAZZA IV NOVEMBRE	3
		accessibilita per persone su sedia a ruote	accessibilita per persone cieche
		4 NON ACCESSIBILE	3 ACCESSIBILE CON ACCOMPAGNATORE
	<b>43</b>	A <b>Ufficio Turismo E Archivio Comunale</b>	Ufficio Strutturato
		GIARDINI MORELLI	
		accessibilita per persone su sedia a ruote	accessibilita per persone cieche
		3 ACCESSIBILE CON ACCOMPAGNATORE NECESSARIO	2 ACCESSIBILE CON ACCOMPAGNATORE
	<b>44</b>	A <b>Scuola Elementare "Iambruschini"</b>	Centro Polivalente
		VIA FABBRINI	
		accessibilita per persone su sedia a ruote	accessibilita per persone cieche
		7 STRUTTURA NON RILEVABILE	7 STRUTTURA NON RILEVABILE
	<b>45</b>	<b>Mura Castellane</b>	Struttura Museale
		VIA PIGNOTTI	
		accessibilita per persone su sedia a ruote	accessibilita per persone cieche
		7 STRUTTURA NON VALUTABILE	7 STRUTTURA NON VALUTABILE
	<b>46</b>	A <b>Scuola Media "leonardo Da Vinci"</b>	Struttura Scolastica
		VIA GARIBALDI	24
		accessibilita per persone su sedia a ruote	accessibilita per persone cieche
		2 ACCESSIBILE CON ASSISTENZA	2 ACCESSIBILE CON ASSISTENZA
	<b>47</b>	A <b>Locali Destinati Nuova Refezione Scolastica</b>	Struttura Scolastica
		VIA GARIBALDI	
		accessibilita per persone su sedia a ruote	accessibilita per persone cieche
		2 ACCESSIBILE CON ASSISTENZA	2 ACCESSIBILE CON ACCOMPAGNATORE
	<b>48</b>	A <b>Aulee Speciali Scuola Media "I. Da Vinci"</b>	Struttura Scolastica
		VIA GARIBALDI	
		accessibilita per persone su sedia a ruote	accessibilita per persone cieche
		3 ACCESSIBILE CON ACCOMPAGNATORE NECESSARIO	2 ACCESSIBILE CON ACCOMPAGNATORE
	<b>49</b>	A <b>Palestra Scuola Media "I. Da Vinci"</b>	Struttura Sportiva
		VIA GARIBALDI	
		accessibilita per persone su sedia a ruote	accessibilita per persone cieche
		2 ACCESSIBILE CON ACCOMPAGNATORE CONSIGLIATO	3 ACCESSIBILE CON ACCOMPAGNATORE



































































































































		A <b>Appartamento Per Anziani</b> Casa Di Riposo			
		accessibilita per persone su sedia a ruote	accessibilita per persone cieche	7 STRUTTURA NON RILEVABILE	7 STRUTTURA NON RILEVABILE
		A <b>Campo Sportivo "il Madonnino"</b> VIA DA VERRAZZANO	Struttura Sportiva		
		accessibilita per persone su sedia a ruote	accessibilita per persone cieche	6 RILIEVO IN CORSO	6 RILIEVO IN CORSO
		A <b>Spogliatoi Campo Sportivo Il Madonnino</b> VIA DA VERRAZZANO	Struttura Sportiva		
		accessibilita per persone su sedia a ruote	accessibilita per persone cieche	6 RILIEVO IN CORSO	6 RILIEVO IN CORSO
		A <b>Cimitero Scampata</b> SCAMPATA	Cimitero		
		accessibilita per persone su sedia a ruote	accessibilita per persone cieche	2 ACCESSIBILE CON ASSISTENZA	2 ACCESSIBILE CON ASSISTENZA
		A <b>Liceo Scientifico - Giorgio Vasari</b> PIAZZA CADUTI DI PIAN D'ALBERO	Struttura Scolastica		
		accessibilita per persone su sedia a ruote	accessibilita per persone cieche	1 ACCESSIBILE IN AUTONOMIA	2 ACCESSIBILE CON ACCOMPAGNATORE
		A <b>Palestra Istituto Di Istruzione Superiore - Giorgio Vasari</b> PIAZZA CADUTI DI PIAN D'ALBERO	Struttura Scolastica		
		accessibilita per persone su sedia a ruote	accessibilita per persone cieche	4 NON ACCESSIBILE	3 ACCESSIBILE CON ACCOMPAGNATORE
		A <b>Asilo Nido "il Trenino"</b> VIA DON MAZZOLARI	Struttura Scolastica		
		accessibilita per persone su sedia a ruote	accessibilita per persone cieche	8 PARZIALMENTE ACCESSIBILE	2 ACCESSIBILE CON ACCOMPAGNATORE
		A <b>Scuola Materna Cavicchi</b> VIA MARTIRI CAVICCHI	Struttura Scolastica		
		accessibilita per persone su sedia a ruote	accessibilita per persone cieche	2 ACCESSIBILE CON ASSISTENZA	2 ACCESSIBILE CON ACCOMPAGNATORE
		A <b>Scuola Elementare " A. Cavicchi"</b> VIA MARTIRI CAVICCHI	Struttura Scolastica		
		accessibilita per persone su sedia a ruote	accessibilita per persone cieche	8 PARZIALMENTE ACCESSIBILE CON DIFFICOLTA	2 ACCESSIBILE CON ACCOMPAGNATORE
		A <b>Locali Sotto Tribune Cavicchi</b> VIA MARTIRI CAVICCHI	Struttura Sportiva		
		accessibilita per persone su sedia a ruote	accessibilita per persone cieche	7 STRUTTURA NON VALUTABILE	7 STRUTTURA NON VALUTABILE
		A <b>Pista Atletica Cavicchi</b> VIA MARTIRI CAVICCHI	Struttura Sportiva		
		accessibilita per persone su sedia a ruote	accessibilita per persone cieche	3 ACCESSIBILE CON ACCOMPAGNATORE NECESSARIO	2 ACCESSIBILE CON ACCOMPAGNATORE
		A <b>Scuola Media "matassino"</b> PIAZZA DON MINZONI	Struttura Scolastica		
		accessibilita per persone su sedia a ruote	accessibilita per persone cieche	1 ACCESSIBILE IN AUTONOMIA	2 ACCESSIBILE CON ASSISTENZA
		A <b>Scuola Elementare "matassino"</b> VIA TOTI	Struttura Scolastica	3	
		accessibilita per persone su sedia a ruote	accessibilita per persone cieche	8 PARZIALMENTE ACCESSIBILE CON DIFFICOLTA	2 ACCESSIBILE CON ASSISTENZA

		A <b>Laboratorio Di Musica Sc. Elementare Matassino</b>	Struttura Scolastica
		VIA TOTI	
		accessibilita per persone su sedia a ruote	accessibilita per persone cieche
		3 ACCESSIBILE CON ACCOMPAGNATORE NECESSARIO	2 ACCESSIBILE CON ASSISTENZA
		A <b>Pista Atletica Matassino</b>	Struttura Sportiva
		VIA F.LLI ROSSELLI	
		accessibilita per persone su sedia a ruote	accessibilita per persone cieche
		2 ACCESSIBILE CON ASSISTENZA	2 ACCESSIBILE CON ACCOMPAGNATORE
		A <b>Palestra Scuola Media "matassino"</b>	Struttura Sportiva
		PIAZZA DON MINZONI	
		accessibilita per persone su sedia a ruote	accessibilita per persone cieche
		2 ACCESSIBILE CON ASSISTENZA	2 ACCESSIBILE CON ASSISTENZA
		A <b>Campi Tennis Matassino E Spogliatoi</b>	Struttura Sportiva
		PIAZZA DON MINZONI	
		accessibilita per persone su sedia a ruote	accessibilita per persone cieche
		8 PARZIALMENTE ACCESSIBILE	2 ACCESSIBILE CON ACCOMPAGNATORE
		A <b>Farmacia Matassino</b>	Farmacia
		PIAZZA DON MINZONI	
		accessibilita per persone su sedia a ruote	accessibilita per persone cieche
		2 ACCESSIBILE CON ASSISTENZA	2 ACCESSIBILE CON ASSISTENZA
		A <b>Nido La Girandola</b>	Struttura Scolastica
		LO STECCO	
		accessibilita per persone su sedia a ruote	accessibilita per persone cieche
		2 ACCESSIBILE CON ASSISTENZA	2 ACCESSIBILE CON ACCOMPAGNATORE
		A <b>Centropolivalente "stecco" 2004</b>	Centro Polivalente
		LO STECCO	
		accessibilita per persone su sedia a ruote	accessibilita per persone cieche
		4 NON ACCESSIBILE	3 ACCESSIBILE CON ACCOMPAGNATORE
		A <b>Cimitero " Tartigliese"</b>	Cimitero
		TARTIGLESE	
		accessibilita per persone su sedia a ruote	accessibilita per persone cieche
		2 ACCESSIBILE CON ASSISTENZA	2 ACCESSIBILE CON ACCOMPAGNATORE
		A <b>Monumento S.andrea</b>	Struttura Museale
		SANT ANDREA	
		accessibilita per persone su sedia a ruote	accessibilita per persone cieche
		3 ACCESSIBILE CON ACCOMPAGNATORE NECESSARIO	3 ACCESSIBILE CON ACCOMPAGNATORE
		A <b>Cimitero "s.andrea"</b>	Cimitero
		SANT ANDREA	
		accessibilita per persone su sedia a ruote	accessibilita per persone cieche
		4 ACCESSIBILE CON DIFFICOLTA ANCHE CON	3 ACCESSIBILE CON ACCOMPAGNATORE
		A <b>Cimitero San Martino Altoreggi</b>	Cimitero
		SAN MARTINO	
		accessibilita per persone su sedia a ruote	accessibilita per persone cieche
		5 PRESENZA DI FONTI DI PERICOLO	3 ACCESSIBILE CON ACCOMPAGNATORE
		A <b>Centro Polivalente "brollo" 2004</b>	Centro Polivalente
		BROLLO	
		accessibilita per persone su sedia a ruote	accessibilita per persone cieche
		2 ACCESSIBILE CON ASSISTENZA	2 ACCESSIBILE CON ACCOMPAGNATORE
		A <b>Cimitero "brollo"</b>	Cimitero
		BROLLO	
		accessibilita per persone su sedia a ruote	accessibilita per persone cieche
		4 ACCESSIBILE CON DIFFICOLTA ANCHE CON	3 ACCESSIBILE CON ACCOMPAGNATORE









































		A <b>Scuola Dell'infanzia</b>	Struttura Scolastica
		VIA GREVIGIANA	
		accessibilita per persone su sedia a ruote	accessibilita per persone cieche
		8 PARZIALMENTE ACCESSIBILE	2 ACCESSIBILE CON ACCOMPAGNATORE
		A <b>Nuova Sede Avvistamento Incendi Boschivi</b>	Ufficio Strutturato
		PONTE STOLLI	
		accessibilita per persone su sedia a ruote	accessibilita per persone cieche
		4 ACCESSIBILE CON DIFFICOLTA ANCHE CON	3 ACCESSIBILE CON ACCOMPAGNATORE
		A <b>Centro Polivalente "restone"</b>	Centro Polivalente
		RESTONE	
		accessibilita per persone su sedia a ruote	accessibilita per persone cieche
		2 ACCESSIBILE CON ACCOMPAGNATORE CONSIGLIATO	2 ACCESSIBILE CON ASSISTENZA
		B <b>Centro Polivalente "restone"</b>	Struttura Sportiva
		RESTONE	
		accessibilita per persone su sedia a ruote	accessibilita per persone cieche
		3 ACCESSIBILE CON ACCOMPAGNATORE NECESSARIO	2 ACCESSIBILE CON ASSISTENZA
		A <b>Campo Sportivo Gaville</b>	Struttura Sportiva
		GAVILLE	
		accessibilita per persone su sedia a ruote	accessibilita per persone cieche
		4 NON ACCESSIBILE	4 NON ACCESSIBILE
		A <b>Cimitero Gaville</b>	Cimitero
		GAVILLE	
		accessibilita per persone su sedia a ruote	accessibilita per persone cieche
		4 ACCESSIBILE CON DIFFICOLTA ANCHE CON	3 ACCESSIBILE CON ACCOMPAGNATORE
		A <b>Pista Di Pattinaggio</b>	Struttura Sportiva
		GAVILLE	
		accessibilita per persone su sedia a ruote	accessibilita per persone cieche
		2 ACCESSIBILE CON ACCOMPAGNATORE CONSIGLIATO	2 ACCESSIBILE CON ACCOMPAGNATORE
		A <b>Scuola Dell'infanzia</b>	Struttura Scolastica
		VIA PRATELLI	
		accessibilita per persone su sedia a ruote	accessibilita per persone cieche
		1 ACCESSIBILE IN AUTONOMIA	2 ACCESSIBILE CON ASSISTENZA







<b>14</b>	<b>campo sportivo mezzule</b>				1 ACCESSIBILE IN AUTONOMIA 2 ACCESSIBILE CON ACCOMPAGNATORE CONSIGLIATO	
	n° _____ struttura sportiva					
<b>25</b>	<b>scuola dell'infanzia</b>				1 ACCESSIBILE IN AUTONOMIA 2 ACCESSIBILE CON ACCOMPAGNATORE CONSIGLIATO	
	via piave n° 8 struttura scolastica					
<b>33</b>	<b>centro auser</b>				1 ACCESSIBILE IN AUTONOMIA 2 ACCESSIBILE CON ACCOMPAGNATORE CONSIGLIATO	
	via m. graziani n° _____ centro polivalente					
<b>54</b>	<b>liceo scientifico - giorgio vasari</b>				1 ACCESSIBILE IN AUTONOMIA 2 ACCESSIBILE CON ACCOMPAGNATORE CONSIGLIATO	
	piazza caduti di pian n° _____ struttura scolastica					
<b>8</b>	<b>stadio di incisa</b>				1 ACCESSIBILE IN AUTONOMIA 2 ACCESSIBILE CON ASSISTENZA	
	via olimpia n° _____ struttura sportiva					
<b>8</b>	<b>stadio di incisa - Gradonate</b>				4 NON ACCESSIBILE 3 ACCESSIBILE CON ACCOMPAGNATORE	
	via olimpia n° _____ struttura sportiva					
<b>22</b>	<b>centro sociale "il giardino"</b>				1 ACCESSIBILE IN AUTONOMIA 2 ACCESSIBILE CON ASSISTENZA	
	via roma n° _____ centro polivalente					
<b>61</b>	<b>scuola media "matassino"</b>				1 ACCESSIBILE IN AUTONOMIA 2 ACCESSIBILE CON ASSISTENZA	
	piazza don minzoni n° _____ struttura scolastica					
<b>82</b>	<b>scuola dell'infanzia</b>				1 ACCESSIBILE IN AUTONOMIA 2 ACCESSIBILE CON ASSISTENZA	
	via pratelli n° _____ struttura scolastica					
<b>9</b>	<b>scuola primaria - f. petrarca</b>				2 ACCESSIBILE CON ACCOMPAGNATORE CONSIGLIATO 2 ACCESSIBILE CON ACCOMPAGNATORE CONSIGLIATO	
	viale xx settembre n° 36 struttura scolastica					
<b>13</b>	<b>biblioteca</b>				2 ACCESSIBILE CON ACCOMPAGNATORE CONSIGLIATO 2 ACCESSIBILE CON ACCOMPAGNATORE CONSIGLIATO	
	piazza santa lucia n° 2 archivio - biblioteca					
<b>20</b>	<b>stadio comunale</b>				2 ACCESSIBILE CON ACCOMPAGNATORE CONSIGLIATO 2 ACCESSIBILE CON ACCOMPAGNATORE CONSIGLIATO	
	piazza della libert� n° _____ struttura sportiva					
<b>24</b>	<b>piscina comunale</b>				2 ACCESSIBILE CON ACCOMPAGNATORE CONSIGLIATO 2 ACCESSIBILE CON ACCOMPAGNATORE CONSIGLIATO	
	via morandi n° _____ struttura sportiva					
<b>38</b>	<b>liceo classico - marsilio ficino</b>				2 ACCESSIBILE CON ACCOMPAGNATORE CONSIGLIATO 2 ACCESSIBILE CON ACCOMPAGNATORE CONSIGLIATO	
	piazza s.francesco n° 10 struttura scolastica					
<b>39</b>	<b>liceo scientifico - marsilio ficino</b>				2 ACCESSIBILE CON ACCOMPAGNATORE CONSIGLIATO 2 ACCESSIBILE CON ACCOMPAGNATORE CONSIGLIATO	
	piazza s.francesco n° 10 struttura scolastica					
<b>40</b>	<b>scuola secondaria di 1_ grado - marsilio</b>				2 ACCESSIBILE CON ACCOMPAGNATORE CONSIGLIATO 2 ACCESSIBILE CON ACCOMPAGNATORE CONSIGLIATO	
	piazza s.francesco n° 10 struttura scolastica					
<b>81</b>	<b>pista di pattinaggio</b>				2 ACCESSIBILE CON ACCOMPAGNATORE CONSIGLIATO 2 ACCESSIBILE CON ACCOMPAGNATORE CONSIGLIATO	
	gaville n° _____ struttura sportiva					
<b>78</b>	<b>centro polivalente "restone"</b>				2 ACCESSIBILE CON ACCOMPAGNATORE CONSIGLIATO 2 ACCESSIBILE CON ASSISTENZA	
	restone n° _____ centro polivalente					
<b>1</b>	<b>comune di incisa</b>				2 ACCESSIBILE CON ACCOMPAGNATORE CONSIGLIATO 3 ACCESSIBILE CON ACCOMPAGNATORE NECESSARIO	
	piazza del municipio n° 5 casa comunale					
<b>32</b>	<b>biblioteca</b>				2 ACCESSIBILE CON ACCOMPAGNATORE CONSIGLIATO 3 ACCESSIBILE CON ACCOMPAGNATORE NECESSARIO	
	via locchi n° ? archivio - biblioteca					
<b>49</b>	<b>palestra scuola media "l. da vinci"</b>				2 ACCESSIBILE CON ACCOMPAGNATORE CONSIGLIATO 3 ACCESSIBILE CON ACCOMPAGNATORE NECESSARIO	
	via garibaldi n° _____ struttura sportiva					
<b>1</b>	<b>comune di incisa</b>				2 ACCESSIBILE CON ASSISTENZA 2 ACCESSIBILE CON ACCOMPAGNATORE CONSIGLIATO	
	piazza del municipio n° 5 casa comunale					
<b>1</b>	<b>comune di incisa</b>				2 ACCESSIBILE CON ASSISTENZA 2 ACCESSIBILE CON ACCOMPAGNATORE CONSIGLIATO	
	piazza del municipio n° 5 casa comunale					
<b>16</b>	<b>palestra - san biagio</b>				2 ACCESSIBILE CON ASSISTENZA 2 ACCESSIBILE CON ACCOMPAGNATORE CONSIGLIATO	
	via gaetano pilati n° 3 struttura sportiva					
<b>21</b>	<b>cimitero "le cannuce" capoluogo</b>				2 ACCESSIBILE CON ASSISTENZA 2 ACCESSIBILE CON ACCOMPAGNATORE CONSIGLIATO	
	via pistelli n° _____ cimitero					
<b>27</b>	<b>nuova sede farmacia serristori</b>				2 ACCESSIBILE CON ASSISTENZA 2 ACCESSIBILE CON ACCOMPAGNATORE CONSIGLIATO	
	piazza della fattoria n° _____ farmacia					







<b>28</b>	<b>locali per ambulatori</b>				2 ACCESSIBILE CON ASSISTENZA	
	piazza della fattoria n° <input type="text"/> struttura sanitaria				2 ACCESSIBILE CON ACCOMPAGNATORE CONSIGLIATO	
<b>29</b>	<b>nuova sede polizia municipale</b>				2 ACCESSIBILE CON ASSISTENZA	
	piazza della fattoria n° <input type="text"/> vigili urbani				2 ACCESSIBILE CON ACCOMPAGNATORE CONSIGLIATO	
<b>30</b>	<b>scuola primaria - umberto serristori</b>				2 ACCESSIBILE CON ASSISTENZA	
	via roma n° 22 struttura scolastica				2 ACCESSIBILE CON ACCOMPAGNATORE CONSIGLIATO	
<b>34</b>	<b>teatro garibaldi</b>				2 ACCESSIBILE CON ASSISTENZA	
	piazza serristori n° <input type="text"/> teatro				2 ACCESSIBILE CON ACCOMPAGNATORE CONSIGLIATO	
<b>41</b>	<b>palazzo comunale</b>				2 ACCESSIBILE CON ASSISTENZA	
	piazza iv novembre n° 3 casa comunale				2 ACCESSIBILE CON ACCOMPAGNATORE CONSIGLIATO	
<b>47</b>	<b>locali destinati nuova refezione</b>				2 ACCESSIBILE CON ASSISTENZA	
	via garibaldi n° <input type="text"/> struttura scolastica				2 ACCESSIBILE CON ACCOMPAGNATORE CONSIGLIATO	
<b>57</b>	<b>scuola materna cavicchi</b>				2 ACCESSIBILE CON ASSISTENZA	
	via martiri cavicchi n° <input type="text"/> struttura scolastica				2 ACCESSIBILE CON ACCOMPAGNATORE CONSIGLIATO	
<b>64</b>	<b>pista atletica matassino</b>				2 ACCESSIBILE CON ASSISTENZA	
	via f.lli rosselli n° <input type="text"/> struttura sportiva				2 ACCESSIBILE CON ACCOMPAGNATORE CONSIGLIATO	
<b>68</b>	<b>nido la girandola</b>				2 ACCESSIBILE CON ASSISTENZA	
	lo stecco n° <input type="text"/> struttura scolastica				2 ACCESSIBILE CON ACCOMPAGNATORE CONSIGLIATO	
<b>70</b>	<b>cimitero " tartigliese"</b>				2 ACCESSIBILE CON ASSISTENZA	
	tartiglese n° <input type="text"/> cimitero				2 ACCESSIBILE CON ACCOMPAGNATORE CONSIGLIATO	
<b>74</b>	<b>centro polivalente "brolo" 2004</b>				2 ACCESSIBILE CON ASSISTENZA	
	brolo n° <input type="text"/> centro polivalente				2 ACCESSIBILE CON ACCOMPAGNATORE CONSIGLIATO	
<b>11</b>	<b>asilo nido chicchirullo'</b>				2 ACCESSIBILE CON ASSISTENZA	
	piazza malgrat de mar n° <input type="text"/> struttura scolastica				2 ACCESSIBILE CON ASSISTENZA	
<b>15</b>	<b>scuola elementare la massa</b>				2 ACCESSIBILE CON ASSISTENZA	
	n° <input type="text"/> struttura scolastica				2 ACCESSIBILE CON ASSISTENZA	
<b>46</b>	<b>scuola media "leonardo da vinci"</b>				2 ACCESSIBILE CON ASSISTENZA	
	via garibaldi n° 24 struttura scolastica				2 ACCESSIBILE CON ASSISTENZA	
<b>53</b>	<b>cimitero scampata</b>				2 ACCESSIBILE CON ASSISTENZA	
	scampata n° <input type="text"/> cimitero				2 ACCESSIBILE CON ASSISTENZA	
<b>65</b>	<b>palestra scuola media "matassino"</b>				2 ACCESSIBILE CON ASSISTENZA	
	piazza don minzoni n° <input type="text"/> struttura sportiva				2 ACCESSIBILE CON ASSISTENZA	
<b>67</b>	<b>farmacia matassino</b>				2 ACCESSIBILE CON ASSISTENZA	
	piazza don minzoni n° <input type="text"/> farmacia				2 ACCESSIBILE CON ASSISTENZA	
<b>3</b>	<b>museo di arte sacra</b>				3 ACCESSIBILE CON ACCOMPAGNATORE NECESSARIO	
	via castellana n° 23 museo				2 ACCESSIBILE CON ACCOMPAGNATORE CONSIGLIATO	
<b>43</b>	<b>ufficio turismo e archivio comunale</b>				3 ACCESSIBILE CON ACCOMPAGNATORE NECESSARIO	
	giardini morelli n° <input type="text"/> ufficio strutturato				2 ACCESSIBILE CON ACCOMPAGNATORE CONSIGLIATO	
<b>48</b>	<b>aule speciali scuola media "l. da vinci"</b>				3 ACCESSIBILE CON ACCOMPAGNATORE NECESSARIO	
	via garibaldi n° <input type="text"/> struttura scolastica				2 ACCESSIBILE CON ACCOMPAGNATORE CONSIGLIATO	
<b>60</b>	<b>pista atletica cavicchi</b>				3 ACCESSIBILE CON ACCOMPAGNATORE NECESSARIO	
	via martiri cavicchi n° <input type="text"/> struttura sportiva				2 ACCESSIBILE CON ACCOMPAGNATORE CONSIGLIATO	
<b>37</b>	<b>palazzo pretorio</b>				3 ACCESSIBILE CON ACCOMPAGNATORE NECESSARIO	
	piazza san francesco n° 1 centro polivalente				2 ACCESSIBILE CON ASSISTENZA	
<b>63</b>	<b>laboratorio di musica sc. elementare</b>				3 ACCESSIBILE CON ACCOMPAGNATORE NECESSARIO	
	via toti n° <input type="text"/> struttura scolastica				2 ACCESSIBILE CON ASSISTENZA	
<b>78</b>	<b>centro polivalente "restone"</b>				3 ACCESSIBILE CON ACCOMPAGNATORE NECESSARIO	
	restone n° <input type="text"/> struttura sportiva				2 ACCESSIBILE CON ASSISTENZA	
<b>71</b>	<b>monumento s.andrea</b>				3 ACCESSIBILE CON ACCOMPAGNATORE NECESSARIO	
	sant andrea n° <input type="text"/> struttura museale				3 ACCESSIBILE CON ACCOMPAGNATORE NECESSARIO	
<b>5</b>	<b>protezione civile</b>				4 ACCESSIBILE CON DIFFICOLTA ANCHE CON	
	piazza s. d'acquisto n° <input type="text"/> ufficio strutturato				2 ACCESSIBILE CON ACCOMPAGNATORE CONSIGLIATO	







7	<b>cimitero incisa/reggello</b>				4 ACCESSIBILE CON DIFFICOLTA ANCHE CON 3 ACCESSIBILE CON ACCOMPAGNATORE NECESSARIO	
	n° 3 cimitero					
17	<b>scuola elementare san biagio</b>				4 ACCESSIBILE CON DIFFICOLTA ANCHE CON 3 ACCESSIBILE CON ACCOMPAGNATORE NECESSARIO	
	via san biagio n° struttura scolastica					
72	<b>cimitero "s.andrea"</b>				4 ACCESSIBILE CON DIFFICOLTA ANCHE CON 3 ACCESSIBILE CON ACCOMPAGNATORE NECESSARIO	
	sant andrea n° cimitero					
75	<b>cimitero "brolo"</b>				4 ACCESSIBILE CON DIFFICOLTA ANCHE CON 3 ACCESSIBILE CON ACCOMPAGNATORE NECESSARIO	
	brolo n° cimitero					
77	<b>nuova sede avvistamento incendi</b>				4 ACCESSIBILE CON DIFFICOLTA ANCHE CON 3 ACCESSIBILE CON ACCOMPAGNATORE NECESSARIO	
	ponte stollì n° ufficio strutturato					
80	<b>cimitero gaville</b>				4 ACCESSIBILE CON DIFFICOLTA ANCHE CON 3 ACCESSIBILE CON ACCOMPAGNATORE NECESSARIO	
	gaville n° cimitero					
12	<b>villa campori mini alloggi per anziani</b>				4 NON ACCESSIBILE 3 ACCESSIBILE CON ACCOMPAGNATORE NECESSARIO	
	n° casa di riposo					
35	<b>scuola di musica garibaldi</b>				4 NON ACCESSIBILE 3 ACCESSIBILE CON ACCOMPAGNATORE NECESSARIO	
	piazza serristori n° 2 cinema - teatri - spazi					
41	<b>palazzo comunale</b>				4 NON ACCESSIBILE 3 ACCESSIBILE CON ACCOMPAGNATORE NECESSARIO	
	piazza iv novembre n° 3 casa comunale					
55	<b>palestra istituto di istruzione superiore -</b>				4 NON ACCESSIBILE 3 ACCESSIBILE CON ACCOMPAGNATORE NECESSARIO	
	piazza caduti di pian n° struttura scolastica					
69	<b>centropolivalente "stecco" 2004</b>				4 NON ACCESSIBILE 3 ACCESSIBILE CON ACCOMPAGNATORE NECESSARIO	
	lo stecco n° centro polivalente					
6	<b>campo sportivo burchio</b>				4 NON ACCESSIBILE 4 ACCESSIBILE CON DIFFICOLTA ANCHE CON ACCOMPAGNATORE	
	n° struttura sportiva					
31	<b>circolo fotografico</b>				4 NON ACCESSIBILE 4 ACCESSIBILE CON DIFFICOLTA ANCHE CON ACCOMPAGNATORE	
	via roma n° associazione culturale					
79	<b>campo sportivo gaville</b>				4 NON ACCESSIBILE 4 NON ACCESSIBILE	
	gaville n° struttura sportiva					
73	<b>cimitero san martino altoreggi</b>				5 PRESENZA DI FONTI DI PERICOLO 3 ACCESSIBILE CON ACCOMPAGNATORE NECESSARIO	
	san martino n° cimitero					
51	<b>campo sportivo "il madonnino"</b>				6 RILIEVO IN CORSO 6 RILIEVO IN CORSO	
	via da verrazzano n° struttura sportiva					
52	<b>spogliatoi campo sportivo il madonnino</b>				6 RILIEVO IN CORSO 6 RILIEVO IN CORSO	
	via da verrazzano n° struttura sportiva					
44	<b>ex- scuola elementare "lambruschini"</b>				7 STRUTTURA NON RILEVABILE 7 STRUTTURA NON RILEVABILE	
	via fabbrini n° centro polivalente					
50	<b>appartamento per anziani</b>				7 STRUTTURA NON RILEVABILE 7 STRUTTURA NON RILEVABILE	
	n° casa di riposo					
18	<b>campo sportivo "ponterosso"</b>				7 STRUTTURA NON VALUTABILE 7 STRUTTURA NON VALUTABILE	
	piazza della n° struttura sportiva					
19	<b>nuovo antistadio comunale</b>				7 STRUTTURA NON VALUTABILE 7 STRUTTURA NON VALUTABILE	
	n° struttura sportiva					
26	<b>mensa scuola infanzia</b>				7 STRUTTURA NON VALUTABILE 7 STRUTTURA NON VALUTABILE	
	via piave n° struttura scolastica					
36	<b>mura castellane</b>				7 STRUTTURA NON VALUTABILE 7 STRUTTURA NON VALUTABILE	
	via del puglia n° struttura museale					
45	<b>mura castellane</b>				7 STRUTTURA NON VALUTABILE 7 STRUTTURA NON VALUTABILE	
	via pignotti n° struttura museale					
59	<b>locali sotto tribune cavicchi</b>				7 STRUTTURA NON VALUTABILE 7 STRUTTURA NON VALUTABILE	
	via martiri cavicchi n° struttura sportiva					
56	<b>asilo nido "il trenino"</b>				8 PARZIALMENTE ACCESSIBILE 2 ACCESSIBILE CON ACCOMPAGNATORE CONSIGLIATO	
	via don mazzolari n° struttura scolastica					







<b>66</b>	<b>campi tennis matassino e spogliatoi</b>				8 PARZIALMENTE ACCESSIBILE	
	piazza don minzoni n° <input type="text"/> struttura sportiva				2 ACCESSIBILE CON ACCOMPAGNATORE CONSIGLIATO	
<b>76</b>	<b>scuola dell'infanzia</b>				8 PARZIALMENTE ACCESSIBILE	
	via grevigiana n° <input type="text"/> struttura scolastica				2 ACCESSIBILE CON ACCOMPAGNATORE CONSIGLIATO	
<b>2</b>	<b>proloco incisa</b>				8 PARZIALMENTE ACCESSIBILE	
	piazza della repubblica n° <input type="text"/> centro di aggregazione				3 ACCESSIBILE CON ACCOMPAGNATORE NECESSARIO	
<b>4</b>	<b>casa petrarca</b>				8 PARZIALMENTE ACCESSIBILE CON DIFFICOLTA	
	piazza attilio benassai n° 7 strutture espositive				2 ACCESSIBILE CON ACCOMPAGNATORE CONSIGLIATO	
<b>10</b>	<b>scuola media francesco petrarca</b>				8 PARZIALMENTE ACCESSIBILE CON DIFFICOLTA	
	piazza della memoria n° <input type="text"/> struttura scolastica				2 ACCESSIBILE CON ACCOMPAGNATORE CONSIGLIATO	
<b>58</b>	<b>scuola elementare " a. cavicchi"</b>				8 PARZIALMENTE ACCESSIBILE CON DIFFICOLTA	
	via martiri cavicchi n° <input type="text"/> struttura scolastica				2 ACCESSIBILE CON ACCOMPAGNATORE CONSIGLIATO	
<b>62</b>	<b>scuola elementare "matassino"</b>				8 PARZIALMENTE ACCESSIBILE CON DIFFICOLTA	
	via toti n° 3 struttura scolastica				2 ACCESSIBILE CON ASSISTENZA	
<b>23</b>	<b>scuola elementare "del puglia"</b>				8 PARZIALMENTE ACCESSIBILE CON DIFFICOLTA	
	via roma n° <input type="text"/> struttura scolastica				3 ACCESSIBILE CON ACCOMPAGNATORE NECESSARIO	







<b>1</b>	<b>comune di incisa</b>		0B: Pavimentazione del percorso pedonale sconnessa a tratti 4A: Mancanza di segnaletica tattile nell'edificio.
<b>B</b>	<b>piano terra</b>		
	casa comunale		
	Piazza Del Municipio	5	
<b>Priorità di intervento: Media</b>			<b>Tipologia degli interventi</b>
<b>Utilizzo: Alta</b>			<input checked="" type="checkbox"/> <b>Percorso Esterno</b> <input type="checkbox"/> <b>Spazio interno</b> <input type="checkbox"/> <b>Servizi Igienici</b> <input checked="" type="checkbox"/> <b>Segnaletica</b>
<b>Costi di riferimento: 5.000 - 10.000</b>			<input type="checkbox"/> <b>Accesso alla struttura</b> <input type="checkbox"/> <b>Connettivi Verticali</b> <input type="checkbox"/> <b>Sercizi Accessori</b> <input type="checkbox"/> <b>Altro</b>
<i>Il costo di riferimento riguardala la dotazione di segnaletica tattile e l'implementazione della segnaletica</i>			   







<b>1</b>	<b>comune di incisa</b>		4A: Presenza di dislivelli interni non raccordati . 4A: Mancanza di segnaletica tattile nell'edificio. 4E: Servizio igienico non raggiungibile.
<b>A</b>	<b>sala consiglio</b>		
	casa comunale		
	Piazza Del Municipio	5	
<b>Priorità di intervento: Media</b>			<b>Tipologia degli interventi</b>
<b>Utilizzo: Alta</b>			<input checked="" type="checkbox"/> <b>Percorso Esterno</b> <input type="checkbox"/> <b>Spazio interno</b> <input type="checkbox"/> <b>Servizi Igienici</b> <input checked="" type="checkbox"/> <b>Segnaletica</b>
<b>Costi di riferimento: 0 -5.000</b>			<input type="checkbox"/> <b>Accesso alla struttura</b> <input type="checkbox"/> <b>Connettivi Verticali</b> <input type="checkbox"/> <b>Sercizi Accessori</b> <input type="checkbox"/> <b>Altro</b>
<i>Il giudizio di non raggiungibilità del servizio igienico è riferito al percorso interno per il percorso esterno si veda scheda 1-1. Il costo di riferimento riguardala segnaletica tattile</i>			   







<b>1</b>	<b>comune di incisa</b>		4B: Problemi di fruibilità' all'interno della struttura. 0A: Rampe interne con pendenze eccessive. 4A: Mancanza di segnaletica tattile nell'edificio.
<b>B</b>	<b>piano 1-2</b>		
	casa comunale		
	Piazza Del Municipio	5	
<b>Priorità di intervento: Media</b>			<b>Tipologia degli interventi</b>
<b>Utilizzo: Alta</b>			<input type="checkbox"/> <b>Percorso Esterno</b> <input checked="" type="checkbox"/> <b>Spazio interno</b> <input type="checkbox"/> <b>Servizi Igienici</b> <input checked="" type="checkbox"/> <b>Segnaletica</b>
<b>Costi di riferimento: 25.000 - 35.000</b>			<input type="checkbox"/> <b>Accesso alla struttura</b> <input type="checkbox"/> <b>Connettivi Verticali</b> <input type="checkbox"/> <b>Sercizi Accessori</b> <input type="checkbox"/> <b>Altro</b>
<i>Gli interventi riguardano il P2 con la realizzazione di piattaforme elevatrici a pantografo. La complessità dell'opera e il costo fa si che sia auspicabile una riorganizzazione interna degli uffici ubicati al piano secondo raggiungibili solo attraverso rampe interne</i>			   







<b>2</b>	<b>proloco incisa</b>		0D-E-F: Mancanza di collegamenti verticali interni accessibili a tutti. 4A: Mancanza di segnaletica tattile nell'edificio. 4A: Mancanza di segnaletica tattile nell'edificio. 4E: Necessità di rendere accessibile il servizio igienico. 4E: Porta del servizio igienico con larghezza ridotta. 4E: Il servizio igienico non e' dotato di maniglioni.
<b>-</b>	<b>piano terra</b>		
	centro di aggregazione		
	Piazza Della Repubblica		
<b>Priorità di intervento: Bassa</b>			<b>Tipologia degli interventi</b>
<b>Utilizzo: Bassa</b>			<input checked="" type="checkbox"/> <b>Percorso Esterno</b> <input checked="" type="checkbox"/> <b>Spazio interno</b> <input checked="" type="checkbox"/> <b>Servizi Igienici</b> <input checked="" type="checkbox"/> <b>Segnaletica</b>
<b>Costi di riferimento: 0 -5.000</b>			<input type="checkbox"/> <b>Accesso alla struttura</b> <input type="checkbox"/> <b>Connettivi Verticali</b> <input type="checkbox"/> <b>Sercizi Accessori</b> <input type="checkbox"/> <b>Altro</b>
<i>I costi di riferimento riguardano la sistemazione interna relativa al PT, con l'inserimento di segnaletica tattile, la risistemazione del servizio igienico Il piano rialzato non è stato rilevato.</i>			   







<b>3</b>	<b>museo di arte sacra</b>		1B: Mancanza di posto auto riservato ai disabili. 0B: Pavimentazione del percorso pedonale sconnessa 3B: Mancanza di copertura dagli agenti atmosferici dell'accesso rilevato. 4D: Mancanza di zone di seduta-defaticamento, interne alla struttura. 4D: Mancanza di banconi o sportelli ad altezza adeguata alle persone in carrozzella. 4A: Mancanza di segnaletica tattile nell'edificio.
<b>-</b>	<b>sale interne</b>		
	museo		
	Via Castellana	23	
<b>Priorità di intervento: Media</b>			<b>Tipologia degli interventi</b>
<b>Utilizzo: Media</b>			<input checked="" type="checkbox"/> <b>Percorso Esterno</b> <input checked="" type="checkbox"/> <b>Spazio interno</b> <input type="checkbox"/> <b>Servizi Igienici</b> <input checked="" type="checkbox"/> <b>Segnaletica</b>
<b>Costi di riferimento: 10.000 - 15.000</b>			<input type="checkbox"/> <b>Accesso alla struttura</b> <input type="checkbox"/> <b>Connettivi Verticali</b> <input checked="" type="checkbox"/> <b>Sercizi Accessori</b> <input type="checkbox"/> <b>Altro</b>
<i>I costi di riferimento sono riferiti alla risistemazione dell'area di parcheggio, alla dotazione di supporti tattili anche di carattere informativo</i>			   







<b>4</b>	<b>casa petrarca</b>		1B: Mancanza di posto auto riservato ai disabili. 0B: Pavimentazione del percorso pedonale sconnessa o sdruciolevole. 0A: Pavimentazione della rampa esterna sconnessa o scivolosa. 4A: Presenza di dislivelli interni non raccordati . 4A: Mancanza di segnaletica tattile nell'edificio. 4E: Servizio igienico raggiungibile con accompagnatore consigliato
<b>A</b>	sale piano terra		
	strutture espositive		
	Piazza Attilio Benassai	7	
<b>Priorità di intervento: Alta</b>		<b>Tipologia degli interventi</b>	
<b>Utilizzo: Media</b>		<input checked="" type="checkbox"/> <b>Percorso Esterno</b>	<input type="checkbox"/> <b>Spazio interno</b>
<b>Costi di riferimento: 0 -5.000</b>		<input type="checkbox"/> <b>Accesso alla struttura</b>	<input type="checkbox"/> <b>Servizi Igienici</b>
		<input type="checkbox"/> <b>Connettivi Verticali</b>	<input type="checkbox"/> <b>Segnaletica</b>
		<input type="checkbox"/> <b>Sercizi Accessori</b>	<input type="checkbox"/> <b>Altro</b>
<i>Gli interventi di cui stima economica riguardano la sistemazione dell'area di parcheggio, il risalto sull'accesso dell'edificio e la dotazione di pavimentazioni tattili</i>			   







<b>5</b>	<b>protezione civile</b>		1B: Mancanza di posto auto riservato ai disabili. 0A: Mancanza di rampetta di raccordo col percorso pedonale. 0B: Mancanza di pavimentazione sul percorso pedonale . 0F: Mancanza di corrimano alla rampa interna. 4A: Mancanza di segnaletica tattile nell'edificio. 4E: Servizio igienico con comandi difficilmente utilizzabili. 4E: Il servizio igienico non e' dotato di maniglioni.
-	ufficio strutturato		
	Piazza S. D'acquisto		
<b>Priorità di intervento: Media</b>		<b>Tipologia degli interventi</b>	
<b>Utilizzo: Bassa</b>		<input checked="" type="checkbox"/> <b>Percorso Esterno</b>	<input type="checkbox"/> <b>Spazio interno</b>
<b>Costi di riferimento: 5.000 - 10.000</b>		<input checked="" type="checkbox"/> <b>Accesso alla struttura</b>	<input checked="" type="checkbox"/> <b>Servizi Igienici</b>
		<input type="checkbox"/> <b>Connettivi Verticali</b>	<input checked="" type="checkbox"/> <b>Segnaletica</b>
		<input type="checkbox"/> <b>Sercizi Accessori</b>	<input type="checkbox"/> <b>Altro</b>
<i>Il costo di riferimento riguarda la sistemazione dei raccordi dell'area esterna, la dotazione di corrimano nella rampa esterna, la sistemazione del servizio igienico e la dotazione di sistemi tattili di orientamento.</i>			   







<b>6</b>	<b>campo sportivo burchio</b>		1B: Mancanza di posto auto riservato ai disabili. 0A - 2A: Presenza di gradini lungo il percorso pedonale. 0B: Pavimentazione del percorso pedonale sconnessa o sdruciolevole. 2A: Presenza di ostacoli che riducono la larghezza e la fruibilità del percorso pedonale.
-	struttura sportiva		
			
<b>Priorità di intervento: Bassa</b>		<b>Tipologia degli interventi</b>	
<b>Utilizzo: Bassa</b>		<input checked="" type="checkbox"/> <b>Percorso Esterno</b>	<input type="checkbox"/> <b>Spazio interno</b>
<b>Costi di riferimento: 5.000 - 10.000</b>		<input type="checkbox"/> <b>Accesso alla struttura</b>	<input type="checkbox"/> <b>Servizi Igienici</b>
		<input type="checkbox"/> <b>Connettivi Verticali</b>	<input checked="" type="checkbox"/> <b>Segnaletica</b>
		<input type="checkbox"/> <b>Sercizi Accessori</b>	<input type="checkbox"/> <b>Altro</b>
<i>I costi di riferimento riguardano la sistemazione del percorso esterno.</i>			   







<b>7</b>	<b>cimitero incisa/reggello</b>		1B: Mancanza di posto auto riservato ai disabili. 0B: Pavimentazione del percorso pedonale mancante e sconnessa . 2A: Presenza di ostacoli che riducono la larghezza e la fruibilità del percorso pedonale. 4E: Il servizio igienico non e' dotato di maniglioni.
-	cimitero		
		3	
<b>Priorità di intervento: Bassa</b>		<b>Tipologia degli interventi</b>	
<b>Utilizzo: Alta</b>		<input checked="" type="checkbox"/> <b>Percorso Esterno</b>	<input type="checkbox"/> <b>Spazio interno</b>
<b>Costi di riferimento: 10.000 - 15.000</b>		<input type="checkbox"/> <b>Accesso alla struttura</b>	<input checked="" type="checkbox"/> <b>Servizi Igienici</b>
		<input type="checkbox"/> <b>Connettivi Verticali</b>	<input checked="" type="checkbox"/> <b>Segnaletica</b>
		<input type="checkbox"/> <b>Sercizi Accessori</b>	<input type="checkbox"/> <b>Altro</b>
<i>I costi di riferimento riguardano la sistemazione del percorso esterno, la sistemazione dei WC</i>			   







<b>8</b>	<b>stadio di incisa</b>		0A - 2A: Presenza di risalti lungo il percorso pedonale. 3B: Mancanza di copertura dagli agenti atmosferici dell'accesso rilevato. 4D: Mancanza di banconi o sportelli ad altezza adeguata alle persone in carrozzella. 4A: Mancanza di segnaletica tattile nell'edificio.
<b>A</b>	bigletteria - bar		
	struttura sportiva		
	Via Olimpia		
<b>Priorità di intervento: Media</b>		<b>Tipologia degli interventi</b>	
<b>Utilizzo: Alta</b>		<input checked="" type="checkbox"/> <b>Percorso Esterno</b>	<input type="checkbox"/> <b>Spazio interno</b>
<b>Costi di riferimento: 0 -5.000</b>		<input type="checkbox"/> <b>Accesso alla struttura</b>	<input type="checkbox"/> <b>Servizi Igienici</b>
		<input type="checkbox"/> <b>Connettivi Verticali</b>	<input checked="" type="checkbox"/> <b>Segnaletica</b>
		<input type="checkbox"/> <b>Sercizi Accessori</b>	<input type="checkbox"/> <b>Altro</b>
<i>I costi di riferimento riguardano la sistemazione dell'area di parcheggio, la dotazione di segnaletica tattile la sistemazione del servizio igienico e la sistemazione di un'area in grado di contenere gli stalli di sosta per persone su sedia a ruote per fruire delle attività sportive e di spettacolo che si svolgono nello stadio.</i>			   

<b>8</b>	<b>stadio di incisa</b>		0A - 2A: Presenza di risalti lungo il percorso pedonale. 3B: Mancanza di copertura dagli agenti atmosferici dell'accesso rilevato. 4D: Mancanza di banconi o sportelli ad altezza adeguata alle persone in carrozzella. 4A: Mancanza di segnaletica tattile nell'edificio. 0D-E-F: Mancanza di collegamenti verticali interni accessibili a tutti. 0F: Mancanza di corrimano nella scala interna. 4A: Mancanza di segnaletica tattile nell'edificio.
<b>B</b>	<b>gradinate</b>		
	struttura sportiva		
	Via Olimpia		
<b>Priorità di intervento:</b>	<b>Media</b>		
<b>Utilizzo:</b>	<b>Alta</b>		
<b>Costi di riferimento:</b>	<b>10.000 - 15.000</b>		
<i>I costi di riferimento riguardano la sistemazione dell'area di parcheggio, la dotazione di segnaletica tattile la sistemazione del servizio biglietteria, la dotazione di corrimano lungo la scala di accesso alle gradinate</i>			   
			<b>Tipologia degli interventi</b> <input checked="" type="checkbox"/> Percorso Esterno <input checked="" type="checkbox"/> Spazio interno <input type="checkbox"/> Servizi Igienici <input checked="" type="checkbox"/> Segnaletica <input type="checkbox"/> Accesso alla struttura <input checked="" type="checkbox"/> Connettivi Verticali <input type="checkbox"/> Servizi Accessori <input type="checkbox"/> Altro







<b>9</b>	<b>scuola primaria - f. petrarca</b>		3B: Mancanza di copertura dagli agenti atmosferici dell'accesso rilevato. 3B: Campanello o citofono posti ad altezza non raggiungibile da persona in carrozzella. 4B: Problemi di fruibilità all'interno della struttura. 0D: Pulsantiera dell'ascensore posta ad altezza non raggiungibile da persona in carrozzella. 4A: Mancanza di segnaletica tattile nell'edificio. 0F: Mancanza di corrimano nella scala interna.
-			
	struttura scolastica		
	Viale Xx Settembre	36	
<b>Priorità di intervento:</b>	<b>Alta</b>		
<b>Utilizzo:</b>	<b>Alta</b>		
<b>Costi di riferimento:</b>	<b>5.000 - 10.000</b>		
<i>I costi di riferimento riguardano la sistemazione dell'area di accesso con la dotazione di una pensilina di copertura sull'accesso, la dotazione di segnaletica tattile. La struttura presenta comunque alcune criticità tali da rendere necessario un progetto specifico di redistribuzione interna.</i>			   
			<b>Tipologia degli interventi</b> <input checked="" type="checkbox"/> Percorso Esterno <input checked="" type="checkbox"/> Spazio interno <input type="checkbox"/> Servizi Igienici <input checked="" type="checkbox"/> Segnaletica <input checked="" type="checkbox"/> Accesso alla struttura <input type="checkbox"/> Connettivi Verticali <input type="checkbox"/> Servizi Accessori <input type="checkbox"/> Altro







<b>10</b>	<b>scuola media francesco petrarca</b>		0A: Mancanza di corrimano sulla rampa esterna. 0A: Rampa esterna con forte pendenza, non a norma. 4B: Problemi di fruibilità all'interno della struttura. 4B: Aperture interne di dimensioni ridotte. 4A: Mancanza di segnaletica tattile nell'edificio. 4E: Servizio igienico non raggiungibile.
-			
	struttura scolastica		
	Piazza Della Memoria		
<b>Priorità di intervento:</b>	<b>Alta</b>		
<b>Utilizzo:</b>	<b>Alta</b>		
<b>Costi di riferimento:</b>	<b>25.000 - 35.000</b>		
<i>I costi di riferimento riguardano la sistemazione di alcune aule interne la dotazione di segnaletica tattile, la dotazione di corrimano</i>			   
			<b>Tipologia degli interventi</b> <input type="checkbox"/> Percorso Esterno <input checked="" type="checkbox"/> Spazio interno <input checked="" type="checkbox"/> Servizi Igienici <input checked="" type="checkbox"/> Segnaletica <input type="checkbox"/> Accesso alla struttura <input checked="" type="checkbox"/> Connettivi Verticali <input type="checkbox"/> Servizi Accessori <input type="checkbox"/> Altro







<b>11</b>	<b>asilo nido chicchirullo'</b>		1B: Mancanza di posto auto riservato ai disabili. 4B: Aperture interne, passaggi di dimensioni ridotto. 4A: Mancanza di segnaletica tattile nell'edificio. 4E: Necessità di rendere accessibile il servizio igienico. 4E: Porta del servizio igienico con larghezza ridotta. 4E: Il servizio igienico non e' dotato di maniglioni.
-			
	struttura scolastica		
	Piazza Malgrat De Mar		
<b>Priorità di intervento:</b>	<b>Alta</b>		
<b>Utilizzo:</b>	<b>Alta</b>		
<b>Costi di riferimento:</b>	<b>0 -5.000</b>		
<i>I costi di riferimento riguardano la sistemazione la sistemazione del WC e la dotazione di segnaletica tattile .</i>			   
			<b>Tipologia degli interventi</b> <input checked="" type="checkbox"/> Percorso Esterno <input checked="" type="checkbox"/> Spazio interno <input checked="" type="checkbox"/> Servizi Igienici <input checked="" type="checkbox"/> Segnaletica <input type="checkbox"/> Accesso alla struttura <input type="checkbox"/> Connettivi Verticali <input type="checkbox"/> Servizi Accessori <input type="checkbox"/> Altro







<b>12</b>	<b>villa campori mini alloggi per anziani autosufficienti</b>		3B: Mancanza di copertura dagli agenti atmosferici dell'accesso rilevato. 0D: Profondità della cabina dell'ascensore di dimensioni ridotte. 0D: Larghezza della porta dell'ascensore di dimensioni ridotte. 4E: Necessità di rendere accessibile il servizio igienico. 4E: Porta del servizio igienico con larghezza ridotta. 4E: Il servizio igienico non e' dotato di maniglioni. 4A: Mancanza di segnaletica tattile nell'edificio.
-			
	casa di riposo		
<b>Priorità di intervento:</b>	<b>Alta</b>		
<b>Utilizzo:</b>	<b>Media</b>		
<b>Costi di riferimento:</b>	<b>25.000 - 35.000</b>		
<i>I costi di riferimento riguardano la sistemazione la sistemazione del WC e la dotazione di segnaletica tattile e la sistemazione della cabina, elo vano, ascensore.</i>			   
			<b>Tipologia degli interventi</b> <input type="checkbox"/> Percorso Esterno <input checked="" type="checkbox"/> Spazio interno <input checked="" type="checkbox"/> Servizi Igienici <input checked="" type="checkbox"/> Segnaletica <input checked="" type="checkbox"/> Accesso alla struttura <input checked="" type="checkbox"/> Connettivi Verticali <input type="checkbox"/> Servizi Accessori <input type="checkbox"/> Altro















<b>13</b>	<b>biblioteca</b>		0A - 2A: Presenza di gradini lungo il percorso pedonale. 1B: Mancanza di posto auto riservato ai disabili. 3A: Presenza di gradino in prossimità della porta di ingresso. 4D: Banconi o sportelli ad altezza inadeguata alle persone in carrozzella. 4A: Mancanza di segnaletica tattile nell'edificio.
-	archivio - biblioteca		
	Piazza Santa Lucia	2	
<b>Priorità di intervento:</b>	<b>Media</b>	<b>Tipologia degli interventi</b>	
<b>Utilizzo:</b>	<b>Alta</b>	<input checked="" type="checkbox"/> <b>Percorso Esterno</b>	<input type="checkbox"/> <b>Spazio interno</b>
<b>Costi di riferimento:</b>	<b>5.000 - 10.000</b>	<input checked="" type="checkbox"/> <b>Accesso alla struttura</b>	<input type="checkbox"/> <b>Connettivi Verticali</b>
<i>I costi di riferimento riguardano la dotazione di segnaletica tattile e alla sistemazione del percorso esterno.</i>		<input type="checkbox"/> <b>Servizi Igienici</b>	<input checked="" type="checkbox"/> <b>Segnaletica</b>
		<input checked="" type="checkbox"/> <b>Sercizi Accessori</b>	<input type="checkbox"/> <b>Altro</b>
			
			







<b>14</b>	<b>campo sportivo mezzule</b>		0A: Rampa esterna con pendenza accentuata 0A: Necessità di adeguare la dotazione di corrimano rampe e scale interne. 4A: Mancanza di segnaletica tattile nell'edificio.
-	struttura sportiva		
<b>Priorità di intervento:</b>	<b>Media</b>	<b>Tipologia degli interventi</b>	
<b>Utilizzo:</b>	<b>Media</b>	<input type="checkbox"/> <b>Percorso Esterno</b>	<input type="checkbox"/> <b>Spazio interno</b>
<b>Costi di riferimento:</b>	<b>0 -5.000</b>	<input type="checkbox"/> <b>Accesso alla struttura</b>	<input type="checkbox"/> <b>Connettivi Verticali</b>
<i>Gli interventi proposti riguardano l'inserimento della segnaletica tattile</i>		<input type="checkbox"/> <b>Servizi Igienici</b>	<input checked="" type="checkbox"/> <b>Segnaletica</b>
		<input type="checkbox"/> <b>Sercizi Accessori</b>	<input type="checkbox"/> <b>Altro</b>
			
			







<b>15</b>	<b>scuola elementare la massa</b>		2A: Mancanza di protezione del percorso pedonale dal traffico veicolare. 1B: Mancanza di posto auto riservato ai disabili. 4A: Mancanza di segnaletica tattile nell'edificio. 4E: Porta del servizio igienico con larghezza ridotta.
-	struttura scolastica		
<b>Priorità di intervento:</b>	<b>Alta</b>	<b>Tipologia degli interventi</b>	
<b>Utilizzo:</b>	<b>Alta</b>	<input checked="" type="checkbox"/> <b>Percorso Esterno</b>	<input type="checkbox"/> <b>Spazio interno</b>
<b>Costi di riferimento:</b>	<b>0 -5.000</b>	<input checked="" type="checkbox"/> <b>Accesso alla struttura</b>	<input type="checkbox"/> <b>Connettivi Verticali</b>
<i>Gli interventi proposti riguardano l'inserimento della segnaletica tattile e la sistemazione dell'area di sosta</i>		<input type="checkbox"/> <b>Servizi Igienici</b>	<input checked="" type="checkbox"/> <b>Segnaletica</b>
		<input type="checkbox"/> <b>Sercizi Accessori</b>	<input type="checkbox"/> <b>Altro</b>
			
			







<b>16</b>	<b>palestra - san biagio</b>		3A: Presenza di gradino in prossimità della porta di ingresso. 3B: Campanello o citofono posti ad altezza non raggiungibile da persona in carrozzella. 4B: Problemi di fruibilità all'interno della struttura. (tribune) 4A: Presenza di dislivelli interni non raccordati. (tribune) 0D-E-F: Mancanza di collegamenti verticali interni accessibili a tutti. 4A: Mancanza di segnaletica tattile nell'edificio.
-	struttura sportiva		
	Via Gaetano Pilati	3	
<b>Priorità di intervento:</b>	<b>Media</b>	<b>Tipologia degli interventi</b>	
<b>Utilizzo:</b>	<b>Media</b>	<input type="checkbox"/> <b>Percorso Esterno</b>	<input checked="" type="checkbox"/> <b>Spazio interno</b>
<b>Costi di riferimento:</b>	<b>5.000 - 10.000</b>	<input checked="" type="checkbox"/> <b>Accesso alla struttura</b>	<input type="checkbox"/> <b>Connettivi Verticali</b>
<i>Gli interventi proposti riguardano l'inserimento della segnaletica tattile e la sistemazione del percorso interno di collegamento edificio scolastico - palestra</i>		<input type="checkbox"/> <b>Servizi Igienici</b>	<input checked="" type="checkbox"/> <b>Segnaletica</b>
		<input type="checkbox"/> <b>Sercizi Accessori</b>	<input type="checkbox"/> <b>Altro</b>
			
			







<b>17</b>	<b>scuola elementare san biagio</b>		0B: Pavimentazione del percorso pedonale sconnessa. 3B: Campanello o citofono posti ad altezza non raggiungibile da persona in carrozzella. 4B: Problemi di fruibilità all'interno della struttura. 4A: Presenza di dislivelli interni non raccordati. 0D: Larghezza della porta dell'ascensore di dimensioni ridotte.
-	struttura scolastica		
	Via San Biagio		
<b>Priorità di intervento:</b>	<b>Alta</b>	<b>Tipologia degli interventi</b>	
<b>Utilizzo:</b>	<b>Alta</b>	<input checked="" type="checkbox"/> <b>Percorso Esterno</b>	<input checked="" type="checkbox"/> <b>Spazio interno</b>
<b>Costi di riferimento:</b>	<b>25.000 - 35.000</b>	<input checked="" type="checkbox"/> <b>Accesso alla struttura</b>	<input checked="" type="checkbox"/> <b>Connettivi Verticali</b>
<i>I costi di riferimento riguardano una generale ristrutturazione ambientale dell'intero edificio.</i>		<input type="checkbox"/> <b>Servizi Igienici</b>	<input checked="" type="checkbox"/> <b>Segnaletica</b>
		<input type="checkbox"/> <b>Sercizi Accessori</b>	<input type="checkbox"/> <b>Altro</b>
			
			

<b>18</b>	<b>campo sportivo "ponterosso"</b>		
-			
	struttura sportiva		
	Piazza Della Costituzione		
<b>Priorità di intervento:</b>	<b>non valutato</b>	<b>Tipologia degli interventi</b>	
<b>Utilizzo:</b>	<b>non valutato</b>	<input type="checkbox"/> Percorso Esterno	<input type="checkbox"/> Spazio interno
<b>Costi di riferimento:</b>		<input type="checkbox"/> Servizi Igienici	<input type="checkbox"/> Segnaletica
		<input type="checkbox"/> Accesso alla struttura	<input type="checkbox"/> Connettivi Verticali
		<input type="checkbox"/> Servizi Accessori	<input type="checkbox"/> Altro
			
			

<b>19</b>	<b>nuovo antistadio comunale</b>		
-			
	struttura sportiva		
<b>Priorità di intervento:</b>	<b>NP</b>	<b>Tipologia degli interventi</b>	
<b>Utilizzo:</b>	<b>NP</b>	<input type="checkbox"/> Percorso Esterno	<input type="checkbox"/> Spazio interno
<b>Costi di riferimento:</b>		<input type="checkbox"/> Servizi Igienici	<input type="checkbox"/> Segnaletica
		<input type="checkbox"/> Accesso alla struttura	<input type="checkbox"/> Connettivi Verticali
		<input type="checkbox"/> Servizi Accessori	<input type="checkbox"/> Altro
			
			

<b>20</b>	<b>stadio comunale</b>		2A: Mancanza di protezione del percorso pedonale dal traffico veicolare. 3B: Mancanza di copertura dagli agenti atmosferici dell'accesso rilevato. 4A: Mancanza di segnaletica tattile nell'edificio.
-	del buffa		
	struttura sportiva		
	Piazza Della Libertà		
<b>Priorità di intervento:</b>	<b>Media</b>	<b>Tipologia degli interventi</b>	
<b>Utilizzo:</b>	<b>Media</b>	<input checked="" type="checkbox"/> Percorso Esterno	<input type="checkbox"/> Spazio interno
<b>Costi di riferimento:</b>	<b>5.000 - 10.000</b>	<input checked="" type="checkbox"/> Accesso alla struttura	<input type="checkbox"/> Connettivi Verticali
		<input type="checkbox"/> Servizi Igienici	<input checked="" type="checkbox"/> Segnaletica
		<input type="checkbox"/> Servizi Accessori	<input type="checkbox"/> Altro
<i>Gli interventi proposti riguardano l'inserimento della segnaletica tattile, la sistemazione delle biglietterie e degli stalli di sosta per disabili.</i>			
			
			

<b>21</b>	<b>cimitero "le cannuce" capoluogo</b>		0B: Pavimentazione del percorso pedonale a tratti sconnessa . 4A: Mancanza di segnaletica tattile nell'edificio.
-			
	cimitero		
	Via Pistelli		
<b>Priorità di intervento:</b>	<b>Bassa</b>	<b>Tipologia degli interventi</b>	
<b>Utilizzo:</b>	<b>Bassa</b>	<input checked="" type="checkbox"/> Percorso Esterno	<input type="checkbox"/> Spazio interno
<b>Costi di riferimento:</b>	<b>0 -5.000</b>	<input checked="" type="checkbox"/> Accesso alla struttura	<input type="checkbox"/> Connettivi Verticali
		<input type="checkbox"/> Servizi Igienici	<input checked="" type="checkbox"/> Segnaletica
		<input type="checkbox"/> Servizi Accessori	<input type="checkbox"/> Altro
<i>Per la tipologia della struttura non si ravvisano particolari interventi da effettuare. Gli interventi previsti riguardano la sistemazione di tratti di pavimentazione interna</i>			
			
			

<b>22</b>	<b>centro sociale "il giardino"</b>		2A: Presenza di ostacoli che riducono la fruibilità del percorso pedonale. (rampetta in asfalto) 4A: Mancanza di segnaletica tattile nell'edificio.
-			
	centro polivalente		
	Via Roma		
<b>Priorità di intervento:</b>	<b>Bassa</b>	<b>Tipologia degli interventi</b>	
<b>Utilizzo:</b>	<b>Alta</b>	<input checked="" type="checkbox"/> Percorso Esterno	<input type="checkbox"/> Spazio interno
<b>Costi di riferimento:</b>	<b>0 -5.000</b>	<input checked="" type="checkbox"/> Accesso alla struttura	<input type="checkbox"/> Connettivi Verticali
		<input type="checkbox"/> Servizi Igienici	<input checked="" type="checkbox"/> Segnaletica
		<input type="checkbox"/> Servizi Accessori	<input type="checkbox"/> Altro
<i>Gli interventi proposti riguardano l'inserimento della segnaletica tattile, la sistemazione della rampetta esterna di collegamento al parcheggio</i>			
			
			

<b>23</b>	<b>scuola elementare "del puglia"</b>		0B: Pavimentazione del percorso pedonale sconnessa. 3B: Campanello o citofono posti ad altezza non raggiungibile da persona in carrozzella. 4B: Problemi di fruibilità all'interno della struttura. 4A: Presenza di dislivelli interni non raccordati. 4A: Mancanza di segnaletica tattile nell'edificio.
-	struttura scolastica		
	Via Roma		
<b>Priorità di intervento:</b>	<b>Alta</b>	<b>Tipologia degli interventi</b>	
<b>Utilizzo:</b>	<b>Alta</b>	<input checked="" type="checkbox"/> <b>Percorso Esterno</b>	<input checked="" type="checkbox"/> <b>Spazio interno</b>
<b>Costi di riferimento:</b>	<b>5.000 - 10.000</b>	<input type="checkbox"/> <b>Accesso alla struttura</b>	<input type="checkbox"/> <b>Connettivi Verticali</b>
		<input type="checkbox"/> <b>Servizi Igienici</b>	<input checked="" type="checkbox"/> <b>Segnaletica</b>
		<input type="checkbox"/> <b>Sercizi Accessori</b>	<input type="checkbox"/> <b>Altro</b>
Gli interventi proposti riguardano l'inserimento della segnaletica a terra, la sistemazione del percorso estero. Le opere non riguardano l'accessibilità della mensa per il quale è necessario un progetto specifico			

<b>24</b>	<b>piscina comunale</b>		3B: Mancanza di sistema di chiamata condizionata. 0A - 2A: Presenza di gradini lungo il percorso pedonale. 0B: Pavimentazione del percorso pedonale sconnessa a tratti 3A: Presenza di gradino in prossimità della porta di ingresso. 3B: Mancanza di copertura dagli agenti atmosferici dell'accesso rilevato. 4A: Mancanza di segnaletica tattile nell'edificio. 4E: Servizio igienico non raggiungibile per la presenza di dislivelli non raccordati. 0A: Mancanza di segnaletica dedicata
-	struttura sportiva		
	Via Morandi		
<b>Priorità di intervento:</b>	<b>Alta</b>	<b>Tipologia degli interventi</b>	
<b>Utilizzo:</b>	<b>Alta</b>	<input checked="" type="checkbox"/> <b>Percorso Esterno</b>	<input type="checkbox"/> <b>Spazio interno</b>
<b>Costi di riferimento:</b>	<b>10.000 - 15.000</b>	<input checked="" type="checkbox"/> <b>Accesso alla struttura</b>	<input type="checkbox"/> <b>Connettivi Verticali</b>
		<input type="checkbox"/> <b>Servizi Igienici</b>	<input checked="" type="checkbox"/> <b>Segnaletica</b>
		<input type="checkbox"/> <b>Sercizi Accessori</b>	<input type="checkbox"/> <b>Altro</b>
Gli interventi proposti riguardano l'inserimento della segnaletica tattile, la sistemazione del percorso estero, la sistemazione della segnaletica e del risalto presente nella porta di accesso, la dotazione di maniglioni lungo il percorso di accesso al piano vasca.			

<b>25</b>	<b>scuola dell'infanzia</b>		0F: Mancanza di corrimano nella rampa interna ed esterna 4A: Mancanza di segnaletica tattile nell'edificio. 4E: Necessità di risistemare alcuni elementi del servizio igienico.
-	struttura scolastica		
	Via Piave	8	
<b>Priorità di intervento:</b>	<b>Media</b>	<b>Tipologia degli interventi</b>	
<b>Utilizzo:</b>	<b>Media</b>	<input type="checkbox"/> <b>Percorso Esterno</b>	<input type="checkbox"/> <b>Spazio interno</b>
<b>Costi di riferimento:</b>	<b>5.000 - 10.000</b>	<input type="checkbox"/> <b>Accesso alla struttura</b>	<input checked="" type="checkbox"/> <b>Connettivi Verticali</b>
		<input checked="" type="checkbox"/> <b>Servizi Igienici</b>	<input checked="" type="checkbox"/> <b>Segnaletica</b>
		<input type="checkbox"/> <b>Sercizi Accessori</b>	<input type="checkbox"/> <b>Altro</b>
Gli interventi proposti riguardano l'inserimento della segnaletica tattile, la sistemazione di alcuni infissi presenti nella struttura, la sistemazione dei corrimano lungo le rampe esterne ed interne			

<b>26</b>	<b>mensa scuola infanzia</b>		
-	struttura scolastica		
	Via Piave		
<b>Priorità di intervento:</b>	<b>non valutato</b>	<b>Tipologia degli interventi</b>	
<b>Utilizzo:</b>	<b>non valutato</b>	<input type="checkbox"/> <b>Percorso Esterno</b>	<input type="checkbox"/> <b>Spazio interno</b>
<b>Costi di riferimento:</b>		<input type="checkbox"/> <b>Accesso alla struttura</b>	<input type="checkbox"/> <b>Connettivi Verticali</b>
		<input type="checkbox"/> <b>Servizi Igienici</b>	<input type="checkbox"/> <b>Segnaletica</b>
		<input type="checkbox"/> <b>Sercizi Accessori</b>	<input type="checkbox"/> <b>Altro</b>

<b>27</b>	<b>nuova sede farmacia serristori</b>		1B: Mancanza di posto auto riservato ai disabili. 3B: Campanello o citofono posti ad altezza non raggiungibile da persona in carrozzella. 4D: Mancanza di zone di seduta-defaticamento, interne alla struttura. 4D: Banconi o sportelli ad altezza inadeguata alle persone in carrozzella.. 4A: Mancanza di segnaletica tattile nell'edificio.
-	farmacia		
	Piazza Della Fattoria		
<b>Priorità di intervento:</b>	<b>Media</b>	<b>Tipologia degli interventi</b>	
<b>Utilizzo:</b>	<b>Alta</b>	<input checked="" type="checkbox"/> <b>Percorso Esterno</b>	<input type="checkbox"/> <b>Spazio interno</b>
<b>Costi di riferimento:</b>	<b>5.000 - 10.000</b>	<input type="checkbox"/> <b>Accesso alla struttura</b>	<input type="checkbox"/> <b>Connettivi Verticali</b>
		<input checked="" type="checkbox"/> <b>Sercizi Accessori</b>	<input checked="" type="checkbox"/> <b>Segnaletica</b>
		<input type="checkbox"/> <b>Servizi Igienici</b>	<input type="checkbox"/> <b>Altro</b>
I costi di riferimento riguardano la sistemazione la sistemazione di un parcheggio per disabili, la sistemazione del banco di vendita e la dotazione di segnaletica tattile.			







<b>28</b>	<b>locali per ambulatori</b>		2A: Mancanza di protezione del percorso pedonale dal traffico veicolare. 1B: Mancanza di posto auto riservato ai disabili. 4D: Banconi o sportelli ad altezza inadeguata alle persone in carrozzella. 4A: Mancanza di segnaletica tattile nell'edificio.
-	struttura sanitaria		
	Piazza Della Fattoria		
<b>Priorità di intervento:</b>	<b>Media</b>	<b>Tipologia degli interventi</b>	<input checked="" type="checkbox"/> Percorso Esterno <input type="checkbox"/> Spazio interno <input type="checkbox"/> Servizi Igienici <input checked="" type="checkbox"/> Segnaletica <input type="checkbox"/> Accesso alla struttura <input type="checkbox"/> Connettivi Verticali <input checked="" type="checkbox"/> Servizi Accessori <input type="checkbox"/> Altro
	<b>Utilizzo:</b> Alta		
	<b>Costi di riferimento:</b> 0 -5.000		
I costi di riferimento riguardano la sistemazione la sistemazione di un parcheggio per disabili, la dotazione di segnaletica tattile.			







<b>29</b>	<b>nuova sede polizia municipale</b>		1B: Mancanza di posto auto riservato ai disabili. 3B: Campanello o citofono posti ad altezza non raggiungibile da persona in carrozzella. 4D: Banconi o sportelli ad altezza inadeguata alle persone in carrozzella. 4A: Mancanza di segnaletica tattile nell'edificio.
-	vigili urbani		
	Piazza Della Fattoria		
<b>Priorità di intervento:</b>	<b>Alta</b>	<b>Tipologia degli interventi</b>	<input checked="" type="checkbox"/> Percorso Esterno <input type="checkbox"/> Spazio interno <input type="checkbox"/> Servizi Igienici <input checked="" type="checkbox"/> Segnaletica <input type="checkbox"/> Accesso alla struttura <input type="checkbox"/> Connettivi Verticali <input type="checkbox"/> Servizi Accessori <input type="checkbox"/> Altro
	<b>Utilizzo:</b> Alta		
	<b>Costi di riferimento:</b> 5.000 - 10.000		
I costi di riferimento riguardano la sistemazione la sistemazione di un parcheggio per disabili, la sistemazione del banco di vendita e la dotazione di segnaletica tattile.			







<b>30</b>	<b>scuola primaria - umberto serristori</b>		
-	struttura scolastica		
	Via Roma 22		
<b>Priorità di intervento:</b>	Struttura non afferente all'amministrazione	<b>Tipologia degli interventi</b>	<input type="checkbox"/> Percorso Esterno <input type="checkbox"/> Spazio interno <input type="checkbox"/> Servizi Igienici <input checked="" type="checkbox"/> Segnaletica <input type="checkbox"/> Accesso alla struttura <input type="checkbox"/> Connettivi Verticali <input type="checkbox"/> Servizi Accessori <input type="checkbox"/> Altro
	<b>Utilizzo:</b> Struttura non afferente all'amministrazione		
	<b>Costi di riferimento:</b>		







<b>31</b>	<b>circolo fotografico</b>		3B: Dislivello di accesso alla struttura non superabile da persone in carrozzella. 3B: Mancanza di copertura dagli agenti atmosferici dell'accesso rilevato. 4B: Problemi di fruibilità all'interno della struttura. 0D-E-F: Mancanza di collegamenti verticali interni accessibili a tutti. 4A: Mancanza di segnaletica tattile nell'edificio.
-	associazione culturale		
	Via Roma		
<b>Priorità di intervento:</b>	<b>Bassa</b>	<b>Tipologia degli interventi</b>	<input checked="" type="checkbox"/> Percorso Esterno <input checked="" type="checkbox"/> Spazio interno <input type="checkbox"/> Servizi Igienici <input checked="" type="checkbox"/> Segnaletica <input checked="" type="checkbox"/> Accesso alla struttura <input checked="" type="checkbox"/> Connettivi Verticali <input type="checkbox"/> Servizi Accessori <input type="checkbox"/> Altro
	<b>Utilizzo:</b> Bassa		
	<b>Costi di riferimento:</b> 10.000 - 15.000		
I costi di riferimento riguardano una generale ristrutturazione ambientale dell'intero edificio.			





<b>32</b>	<b>biblioteca</b>		3B: Mancanza di copertura dagli agenti atmosferici dell'accesso rilevato. 3B: Campanello o citofono posti ad altezza non raggiungibile da persona in carrozzella. 4B: Problemi di fruibilità all'interno della struttura. 4B: Aperture interne di dimensioni ridotte. 4D: Banconi o sportelli ad altezza inadeguata alle persone in carrozzella. 0D: Pulsantiera dell'ascensore posta ad altezza non raggiungibile da persona in carrozzella. 0F: Mancanza di un corrimano nella scala interna. 4A: Mancanza di segnaletica tattile nell'edificio.
-	archivio - biblioteca		
	Via Locchi 3 - 5b		
<b>Priorità di intervento:</b>	<b>Alta</b>	<b>Tipologia degli interventi</b>	<input type="checkbox"/> Percorso Esterno <input checked="" type="checkbox"/> Spazio interno <input type="checkbox"/> Servizi Igienici <input checked="" type="checkbox"/> Segnaletica <input checked="" type="checkbox"/> Accesso alla struttura <input checked="" type="checkbox"/> Connettivi Verticali <input type="checkbox"/> Servizi Accessori <input type="checkbox"/> Altro
	<b>Utilizzo:</b> Alta		
	<b>Costi di riferimento:</b> 25.000 - 35.000		
I costi di riferimento riguardano una generale ristrutturazione ambientale dell'intero edificio.			

<b>33</b>	<b>centro auser</b>		3B: Mancanza di copertura dagli agenti atmosferici dell'accesso rilevato. 4A: Mancanza di segnaletica tattile nell'edificio.
-	centro polivalente		
	Via M. Graziani		
<b>Priorità di intervento:</b>	<b>Bassa</b>	<b>Tipologia degli interventi</b>	
<b>Utilizzo:</b>	<b>Media</b>	<input type="checkbox"/> Percorso Esterno	<input type="checkbox"/> Spazio interno
<b>Costi di riferimento:</b>		<input checked="" type="checkbox"/> Accesso alla struttura	<input type="checkbox"/> Servizi Igienici
		<input type="checkbox"/> Connettivi Verticali	<input checked="" type="checkbox"/> Segnaletica
		<input type="checkbox"/> Sercizi Accessori	<input type="checkbox"/> Altro
I costi di riferimento riguardano la sistemazione la sistemazione la dotazione di segnaletica tattile e l'eventuale dotazione di copertura degli agenti atmosferici dell'accesso.			   

<b>34</b>	<b>teatro garibaldi</b>		2A: Presenza di ostacoli che riducono la larghezza e la fruibilità del percorso pedonale. 3A: Presenza di gradino in prossimità della porta di ingresso. 4D: Banconi o sportelli ad altezza inadeguata alle persone in carrozzella.. 4A: Mancanza di segnaletica tattile nell'edificio.
<b>A</b>	biglietteria		
	teatro		
	Piazza Serristori		
<b>Priorità di intervento:</b>	<b>Media</b>	<b>Tipologia degli interventi</b>	
<b>Utilizzo:</b>	<b>Alta</b>	<input checked="" type="checkbox"/> Percorso Esterno	<input type="checkbox"/> Spazio interno
<b>Costi di riferimento:</b>		<input type="checkbox"/> Accesso alla struttura	<input type="checkbox"/> Servizi Igienici
		<input type="checkbox"/> Connettivi Verticali	<input checked="" type="checkbox"/> Segnaletica
		<input type="checkbox"/> Sercizi Accessori	<input type="checkbox"/> Altro
I costi di riferimento riguardano la sistemazione la sistemazione la dotazione di segnaletica tattile			   

<b>35</b>	<b>scuola di musica garibaldi</b>		4A: Presenza di dislivelli interni non raccordati . 0A: Necessità di adeguare la dotazione di corrimano scale interne. 4B: Aperture interne di dimensioni ridotte. 0D-E-F: Mancanza di collegamenti verticali interni accessibili a tutti. 0F: Presenza di pavimentazione scivolosa sulle scale interne. 4A: Mancanza di segnaletica tattile nell'edificio. 4E: Servizio igienico non raggiungibile.
<b>A</b>	cinema - teatri - spazi musicali		
	Piazza Serristori	2	
<b>Priorità di intervento:</b>	<b>Alta</b>	<b>Tipologia degli interventi</b>	
<b>Utilizzo:</b>	<b>Media</b>	<input checked="" type="checkbox"/> Percorso Esterno	<input checked="" type="checkbox"/> Spazio interno
<b>Costi di riferimento:</b>		<input checked="" type="checkbox"/> Accesso alla struttura	<input type="checkbox"/> Servizi Igienici
		<input type="checkbox"/> Connettivi Verticali	<input checked="" type="checkbox"/> Segnaletica
		<input type="checkbox"/> Sercizi Accessori	<input type="checkbox"/> Altro
I costi di riferimento riguardano la sistemazione la sistemazione la dotazione di segnaletica tattile, la sistemazione del servizio igienico, la dotazione di corrimano, e l'istallazione di un monta scale interno per superare dislivello interno di accesso			   

<b>36</b>	<b>mura castellane</b>		
-	struttura museale		
	Via Del Puglia		
<b>Priorità di intervento:</b>	<b>non valutato</b>	<b>Tipologia degli interventi</b>	
<b>Utilizzo:</b>	<b>non valutato</b>	<input type="checkbox"/> Percorso Esterno	<input type="checkbox"/> Spazio interno
<b>Costi di riferimento:</b>		<input type="checkbox"/> Accesso alla struttura	<input type="checkbox"/> Servizi Igienici
		<input type="checkbox"/> Connettivi Verticali	<input type="checkbox"/> Segnaletica
		<input type="checkbox"/> Sercizi Accessori	<input type="checkbox"/> Altro
			   

<b>37</b>	<b>palazzo pretorio</b>		0B: Pavimentazione del percorso pedonale sconnessa. 3A: Presenza di gradino in prossimità della porta di ingresso. 4D: Mancanza di zone di seduta-defaticamento, interne alla struttura. 4D: Banconi o sportelli ad altezza inadeguata alle persone in carrozzella.. 0D: Larghezza della porta dell'ascensore possibile causa di difficoltà. 4E: Servizio igienico non raggiungibile. 4E: Necessità di rendere accessibile il servizio igienico. 4E: Porta del servizio igienico con larghezza ridotta. 4E: Il servizio igienico non e' dotato di maniglioni.
<b>A</b>	centro polivalente		
	Piazza San Francesco	1	
<b>Priorità di intervento:</b>	<b>Media</b>	<b>Tipologia degli interventi</b>	
<b>Utilizzo:</b>	<b>Media</b>	<input checked="" type="checkbox"/> Percorso Esterno	<input checked="" type="checkbox"/> Spazio interno
<b>Costi di riferimento:</b>	<b>5.000 - 10.000</b>	<input checked="" type="checkbox"/> Accesso alla struttura	<input type="checkbox"/> Servizi Igienici
		<input type="checkbox"/> Connettivi Verticali	<input checked="" type="checkbox"/> Segnaletica
		<input type="checkbox"/> Sercizi Accessori	<input type="checkbox"/> Altro
I costi di riferimento riguardano lla dotazione di segnaletica tattile, e la sistemazione dei percorso esterno.			   







<b>38</b>	<b>liceo classico - marsilio ficino</b>		0B: Pavimentazione del percorso pedonale sconnessa o sdruciolevole. 3A: Porta d'ingresso alla struttura troppo stretta-insufficiente.
<b>A</b>			
	struttura scolastica		
	Piazza S.francesco D'assisi	10	
<b>Priorità di intervento:</b>	Struttura non afferente all'amministrazione Comunale		
<b>Utilizzo:</b>	Struttura non afferente all'amministrazione Comunale		
<b>Costi di riferimento:</b>			
<b>Tipologia degli interventi</b>			
<input type="checkbox"/> Percorso Esterno <input type="checkbox"/> Spazio interno <input type="checkbox"/> Servizi Igienici <input checked="" type="checkbox"/> Segnaletica <input type="checkbox"/> Accesso alla struttura <input type="checkbox"/> Connettivi Verticali <input type="checkbox"/> Servizi Accessori <input type="checkbox"/> Altro			
Struttura non afferente all'amministrazione comunale			







<b>39</b>	<b>liceo scientifico - marsilio ficino</b>		0B: Pavimentazione del percorso pedonale sconnessa o sdruciolevole. 4A: Mancanza di segnaletica tattile nell'edificio.
<b>-</b>			
	struttura scolastica		
	Piazza S.francesco D'assisi	10	
<b>Priorità di intervento:</b>	Struttura non afferente all'amministrazione Comunale		
<b>Utilizzo:</b>	Struttura non afferente all'amministrazione Comunale		
<b>Costi di riferimento:</b>			
<b>Tipologia degli interventi</b>			
<input type="checkbox"/> Percorso Esterno <input type="checkbox"/> Spazio interno <input type="checkbox"/> Servizi Igienici <input checked="" type="checkbox"/> Segnaletica <input type="checkbox"/> Accesso alla struttura <input type="checkbox"/> Connettivi Verticali <input type="checkbox"/> Servizi Accessori <input type="checkbox"/> Altro			
Struttura non afferente all'amministrazione comunale			







<b>40</b>	<b>scuola secondaria di 1_ grado - marsilio ficino</b>		
<b>-</b>			
	struttura scolastica		
	Piazza S.francesco D'assisi	10	
<b>Priorità di intervento:</b>	Struttura non afferente all'amministrazione Comunale		
<b>Utilizzo:</b>	Struttura non afferente all'amministrazione Comunale		
<b>Costi di riferimento:</b>			
<b>Tipologia degli interventi</b>			
<input type="checkbox"/> Percorso Esterno <input type="checkbox"/> Spazio interno <input type="checkbox"/> Servizi Igienici <input checked="" type="checkbox"/> Segnaletica <input type="checkbox"/> Accesso alla struttura <input type="checkbox"/> Connettivi Verticali <input type="checkbox"/> Servizi Accessori <input type="checkbox"/> Altro			
Struttura non afferente all'amministrazione comunale			







<b>41</b>	<b>palazzo comunale</b>		4D: Banconi o sportelli ad altezza inadeguata alle persone in carrozzella.. 4A: Mancanza di segnaletica tattile nell'edificio.
<b>A</b>	locali pt-p1-p2		
	casa comunale		
	Piazza Iv Novembre	3	
<b>Priorità di intervento:</b>	<b>Alta</b>		
<b>Utilizzo:</b>	<b>Alta</b>		
<b>Costi di riferimento:</b>	<b>0 -5.000</b>		
<b>Tipologia degli interventi</b>			
<input type="checkbox"/> Percorso Esterno <input type="checkbox"/> Spazio interno <input type="checkbox"/> Servizi Igienici <input checked="" type="checkbox"/> Segnaletica <input type="checkbox"/> Accesso alla struttura <input type="checkbox"/> Connettivi Verticali <input checked="" type="checkbox"/> Servizi Accessori <input type="checkbox"/> Altro			
I costi di riferimento riguardano la dotazione di segnaletica tattile, e la sistemazione del corrimano su rampa esterna..			







<b>41</b>	<b>palazzo comunale</b>		4B: Problemi di fruibilità all'interno della struttura. 0F: Mancanza di corrimano nella scala interna. 4A: Mancanza di segnaletica tattile nell'edificio.
<b>B</b>	locali p3 -rilazato		
	casa comunale		
	Piazza Iv Novembre	3	
<b>Priorità di intervento:</b>	<b>Alta</b>		
<b>Utilizzo:</b>	<b>Alta</b>		
<b>Costi di riferimento:</b>	<b>10.000 - 15.000</b>		
<b>Tipologia degli interventi</b>			
<input type="checkbox"/> Percorso Esterno <input type="checkbox"/> Spazio interno <input type="checkbox"/> Servizi Igienici <input checked="" type="checkbox"/> Segnaletica <input type="checkbox"/> Accesso alla struttura <input checked="" type="checkbox"/> Connettivi Verticali <input checked="" type="checkbox"/> Servizi Accessori <input type="checkbox"/> Altro			
I costi di riferimento riguardano la dotazione di segnaletica tattile, e la sistemazione del corrimano su scala esterna..			

<b>43</b>	<b>ufficio turismo e archivio comunale</b>		1B: Mancanza di posto auto riservato ai disabili. 2A: Mancanza di rampetta di raccordo parcheggio - percorso. 0B: Pavimentazione del percorso pedonale sconnessa.
<b>A</b>	ufficio strutturato		
	Giardini Morelli		
<b>Priorità di intervento:</b>	<b>non valutato</b>	<b>Tipologia degli interventi</b>	
<b>Utilizzo:</b>	<b>non valutato</b>	<input checked="" type="checkbox"/> <b>Percorso Esterno</b>	<input type="checkbox"/> <b>Spazio interno</b>
<b>Costi di riferimento:</b>		<input type="checkbox"/> <b>Accesso alla struttura</b>	<input type="checkbox"/> <b>Connettivi Verticali</b>
<i>Struttura non in uso.</i>		<input type="checkbox"/> <b>Servizi Igienici</b>	<input checked="" type="checkbox"/> <b>Segnaletica</b>
		<input type="checkbox"/> <b>Sercizi Accessori</b>	<input type="checkbox"/> <b>Altro</b>
			
			

<b>44</b>	<b>ex- scuola elementare "Iambruschini"</b>		
<b>A</b>	centro polivalente		
	Via Fabbrini		
<b>Priorità di intervento:</b>	<b>non valutato</b>	<b>Tipologia degli interventi</b>	
<b>Utilizzo:</b>	<b>non valutato</b>	<input type="checkbox"/> <b>Percorso Esterno</b>	<input type="checkbox"/> <b>Spazio interno</b>
<b>Costi di riferimento:</b>		<input type="checkbox"/> <b>Accesso alla struttura</b>	<input type="checkbox"/> <b>Connettivi Verticali</b>
<i>struttura in ristrutturazione</i>		<input type="checkbox"/> <b>Servizi Igienici</b>	<input type="checkbox"/> <b>Segnaletica</b>
		<input type="checkbox"/> <b>Sercizi Accessori</b>	<input type="checkbox"/> <b>Altro</b>
			
			

<b>45</b>	<b>mura castellane</b>		
	struttura museale		
	Via Pignotti		
<b>Priorità di intervento:</b>	<b>non valutato</b>	<b>Tipologia degli interventi</b>	
<b>Utilizzo:</b>	<b>non valutato</b>	<input type="checkbox"/> <b>Percorso Esterno</b>	<input type="checkbox"/> <b>Spazio interno</b>
<b>Costi di riferimento:</b>		<input type="checkbox"/> <b>Accesso alla struttura</b>	<input type="checkbox"/> <b>Connettivi Verticali</b>
		<input type="checkbox"/> <b>Servizi Igienici</b>	<input type="checkbox"/> <b>Segnaletica</b>
		<input type="checkbox"/> <b>Sercizi Accessori</b>	<input type="checkbox"/> <b>Altro</b>
			
			

<b>46</b>	<b>scuola media "leonardo da vinci"</b>		1B: Mancanza di posto auto riservato ai disabili. 3B: Campanello o citofono posti ad altezza non raggiungibile da persona in carrozzella. 0D: Profondità della cabina dell'ascensore di dimensioni ridotte. 4A: Mancanza di segnaletica tattile nell'edificio.
<b>A</b>	struttura scolastica		
	Via Garibaldi	24	
<b>Priorità di intervento:</b>	<b>Media</b>	<b>Tipologia degli interventi</b>	
<b>Utilizzo:</b>	<b>Alta</b>	<input checked="" type="checkbox"/> <b>Percorso Esterno</b>	<input type="checkbox"/> <b>Spazio interno</b>
<b>Costi di riferimento:</b>	<b>0 -5.000</b>	<input type="checkbox"/> <b>Accesso alla struttura</b>	<input checked="" type="checkbox"/> <b>Connettivi Verticali</b>
<i>I costi di riferimento riguardano la sistemazione dell'area di sosta e la dotazione di pavimentazioni tattili.</i>		<input type="checkbox"/> <b>Servizi Igienici</b>	<input checked="" type="checkbox"/> <b>Segnaletica</b>
		<input type="checkbox"/> <b>Sercizi Accessori</b>	<input type="checkbox"/> <b>Altro</b>
			
			

<b>47</b>	<b>locali destinati nuova refezione scolastica</b>		1B: Mancanza di posto auto riservato ai disabili. 4A: Mancanza di segnaletica tattile nell'edificio. 4E: Il servizio igienico non e' dotato di maniglioni.
<b>A</b>	struttura scolastica		
	Via Garibaldi		
<b>Priorità di intervento:</b>	<b>Media</b>	<b>Tipologia degli interventi</b>	
<b>Utilizzo:</b>	<b>Alta</b>	<input type="checkbox"/> <b>Percorso Esterno</b>	<input type="checkbox"/> <b>Spazio interno</b>
<b>Costi di riferimento:</b>	<b>5.000 - 10.000</b>	<input type="checkbox"/> <b>Accesso alla struttura</b>	<input type="checkbox"/> <b>Connettivi Verticali</b>
<i>I costi di riferimento riguardano la sistemazione dei servi igienici, la dotazione di pavimentazioni tattili.</i>		<input checked="" type="checkbox"/> <b>Servizi Igienici</b>	<input checked="" type="checkbox"/> <b>Segnaletica</b>
		<input type="checkbox"/> <b>Sercizi Accessori</b>	<input type="checkbox"/> <b>Altro</b>
			
			

**48 aulee speciali scuola media "I. da Vinci"**

**A**

struttura scolastica  
Via Garibaldi

**Priorità di intervento:** Media  
**Utilizzo:** Alta  
**Costi di riferimento:** 10.000 - 15.000

**Tipologia degli interventi**

Percorso Esterno     Spazio interno     Servizi Igienici     Segnaletica  
 Accesso alla struttura     Connettivi Verticali     Servizi Accessori     Altro

*I costi di riferimento riguardano la sistemazione dei servi igienici, la dotazione di pavimentazioni tattili, la sistemazione dei percorsi esterni*



**49 palestra scuola media "I. da Vinci"**

**A**

struttura sportiva  
Via Garibaldi

**Priorità di intervento:** Media  
**Utilizzo:** Alta  
**Costi di riferimento:** 0 -5.000

**Tipologia degli interventi**

Percorso Esterno     Spazio interno     Servizi Igienici     Segnaletica  
 Accesso alla struttura     Connettivi Verticali     Servizi Accessori     Altro

*I costi di riferimento riguardano la sistemazione dei servi igienici, la dotazione di pavimentazioni tattili, la sistemazione dei percorsi esterni*



**50 appartamento per anziani**


**A**

casa di riposo

**Priorità di intervento:**   
**Utilizzo:**   
**Costi di riferimento:**

**Tipologia degli interventi**

Percorso Esterno     Spazio interno     Servizi Igienici     Segnaletica  
 Accesso alla struttura     Connettivi Verticali     Servizi Accessori     Altro



**51 campo sportivo "il madonnino"**

**A**

struttura sportiva  
Via Da Verrazzano

**Priorità di intervento:**   
**Utilizzo:**   
**Costi di riferimento:**

**Tipologia degli interventi**

Percorso Esterno     Spazio interno     Servizi Igienici     Segnaletica  
 Accesso alla struttura     Connettivi Verticali     Servizi Accessori     Altro



**52 spogliatoi campo sportivo il madonnino**


**A**

struttura sportiva  
Via Da Verrazzano







**Priorità di intervento:**   
**Utilizzo:**   
**Costi di riferimento:**







**Tipologia degli interventi**







Percorso Esterno     Spazio interno     Servizi Igienici     Segnaletica  
 Accesso alla struttura     Connettivi Verticali     Servizi Accessori     Altro

















<b>53</b>	<b>cimitero scampata</b>		1B: Mancanza di posto auto riservato ai disabili. 0B: Pavimentazione del percorso pedonale sconnessa . 4A: Mancanza di segnaletica tattile nell'edificio.
<b>A</b>			
	cimitero		
	Scampata		
<b>Priorità di intervento:</b>	<b>Bassa</b>	<b>Tipologia degli interventi</b>	
<b>Utilizzo:</b>	<b>Bassa</b>	<input checked="" type="checkbox"/> <b>Percorso Esterno</b>	<input type="checkbox"/> <b>Spazio interno</b>
<b>Costi di riferimento:</b>	<b>0 -5.000</b>	<input type="checkbox"/> <b>Accesso alla struttura</b>	<input type="checkbox"/> <b>Connettivi Verticali</b>
		<input type="checkbox"/> <b>Servizi Igienici</b>	<input checked="" type="checkbox"/> <b>Segnaletica</b>
		<input type="checkbox"/> <b>Sercizi Accessori</b>	<input type="checkbox"/> <b>Altro</b>
			
			

<b>54</b>	<b>liceo scientifico - giorgio vasari</b>		4D: Banconi o sportelli ad altezza inadeguata alle persone in carrozzella.. 4A: Mancanza di segnaletica tattile nell'edificio.
<b>A</b>			
	struttura scolastica		
	Piazza Caduti Di Pian D'albero		
<b>Priorità di intervento:</b>	<b>Bassa</b>	<b>Tipologia degli interventi</b>	
<b>Utilizzo:</b>	<b>Alta</b>	<input type="checkbox"/> <b>Percorso Esterno</b>	<input type="checkbox"/> <b>Spazio interno</b>
<b>Costi di riferimento:</b>	<b>0 -5.000</b>	<input type="checkbox"/> <b>Accesso alla struttura</b>	<input type="checkbox"/> <b>Connettivi Verticali</b>
		<input type="checkbox"/> <b>Servizi Igienici</b>	<input checked="" type="checkbox"/> <b>Segnaletica</b>
		<input checked="" type="checkbox"/> <b>Sercizi Accessori</b>	<input type="checkbox"/> <b>Altro</b>
<i>i costi di riferimento riguardano la dotazione di segnaletica tattile a terra.</i>			
			

<b>55</b>	<b>palestra istituto di istruzione superiore - giorgio vasari</b>		1B: Mancanza di posto auto riservato ai disabili. 0B: Mancanza di pavimentazione sul percorso pedonale . 2A: Presenza di ostacoli che riducono la larghezza e la fruibilità del percorso pedonale. 3A: Presenza di gradino in prossimità della porta di ingresso. 0B: Mancanza di pavimentazione sul percorso pedonale . 4A: Ascensore presente ma non funzionante 4A: Mancanza di segnaletica tattile nell'edificio. 4E: Il servizio igienico non e' dotato di maniglioni.
<b>A</b>			
	struttura scolastica		
	Piazza Caduti Di Pian D'albero		
<b>Priorità di intervento:</b>	<b>Media</b>	<b>Tipologia degli interventi</b>	
<b>Utilizzo:</b>	<b>Alta</b>	<input checked="" type="checkbox"/> <b>Percorso Esterno</b>	<input type="checkbox"/> <b>Spazio interno</b>
<b>Costi di riferimento:</b>	<b>25.000 - 35.000</b>	<input checked="" type="checkbox"/> <b>Accesso alla struttura</b>	<input checked="" type="checkbox"/> <b>Connettivi Verticali</b>
		<input checked="" type="checkbox"/> <b>Servizi Igienici</b>	<input checked="" type="checkbox"/> <b>Segnaletica</b>
		<input type="checkbox"/> <b>Sercizi Accessori</b>	<input type="checkbox"/> <b>Altro</b>
<i>i costi di riferimento riguardano la dotazione di segnaletica tattile a terra, la sistemazione dei percorsi esterni e di sicurezza, la sistemazione del ascensore</i>			
			

<b>56</b>	<b>asilo nido "il trenino"</b>		4B: Problemi di fruibilità' all'interno della struttura. 4A: Presenza di dislivelli interni non raccordati relativi all'accesso al giardino 4A: Mancanza di segnaletica tattile nell'edificio. 4E: Necessità di rendere accessibile il servizio igienico. 4E: Il servizio igienico non e' dotato di maniglioni.
<b>A</b>			
	struttura scolastica		
	Via Don Mazzolari		
<b>Priorità di intervento:</b>	<b>Alta</b>	<b>Tipologia degli interventi</b>	
<b>Utilizzo:</b>	<b>Media</b>	<input type="checkbox"/> <b>Percorso Esterno</b>	<input checked="" type="checkbox"/> <b>Spazio interno</b>
<b>Costi di riferimento:</b>		<input type="checkbox"/> <b>Accesso alla struttura</b>	<input type="checkbox"/> <b>Connettivi Verticali</b>
		<input checked="" type="checkbox"/> <b>Servizi Igienici</b>	<input checked="" type="checkbox"/> <b>Segnaletica</b>
		<input type="checkbox"/> <b>Sercizi Accessori</b>	<input type="checkbox"/> <b>Altro</b>
<i>Gli interventi previsti riguardano la sistemazione dei percorsi di accesso agli spazi esterni, la sistemazione dei WC.</i>			
			

<b>57</b>	<b>scuola materna cavicchi</b>		4B: Problemi di fruibilità' all'interno della struttura. 0F: Mancanza di corrimano alla rampa interna. 4A: Mancanza di segnaletica tattile nell'edificio. 4E: Necessità di rendere accessibile il servizio igienico. 4E: Porta del servizio igienico con larghezza ridotta. 4E: Il servizio igienico non e' dotato di maniglioni.
<b>A</b>			
	struttura scolastica		
	Via Martiri Cavicchi		
<b>Priorità di intervento:</b>	<b>Media</b>	<b>Tipologia degli interventi</b>	
<b>Utilizzo:</b>	<b>Alta</b>	<input type="checkbox"/> <b>Percorso Esterno</b>	<input checked="" type="checkbox"/> <b>Spazio interno</b>
<b>Costi di riferimento:</b>		<input checked="" type="checkbox"/> <b>Accesso alla struttura</b>	<input checked="" type="checkbox"/> <b>Connettivi Verticali</b>
		<input checked="" type="checkbox"/> <b>Servizi Igienici</b>	<input checked="" type="checkbox"/> <b>Segnaletica</b>
		<input type="checkbox"/> <b>Sercizi Accessori</b>	<input type="checkbox"/> <b>Altro</b>
<i>Gli interventi previsti riguardano la sistemazione dei WC, dei percorsi tattili, della rampa esterna</i>			
			







<b>58</b>	<b>scuola elementare " a. cavicchi"</b>		4B: Problemi di fruibilità all'interno della struttura. 0A: Necessità di adeguare la dotazione di corrimano e scale interne. 4D: Spazi liberi tra tavoli o scrivanie di dimensioni ridotte. 4A: Mancanza di segnaletica tattile nell'edificio. 4E: Necessità di rendere accessibile il servizio igienico. 4E: Il servizio igienico non è dotato di maniglioni.
<b>A</b>			
struttura scolastica			
Via Martiri Cavicchi			
<b>Priorità di intervento:</b>	<b>Alta</b>	<b>Tipologia degli interventi</b>	
<b>Utilizzo:</b>	<b>Media</b>	<input type="checkbox"/> Percorso Esterno	<input checked="" type="checkbox"/> Spazio interno
<b>Costi di riferimento:</b>	<b>10.000 - 15.000</b>	<input type="checkbox"/> Accesso alla struttura	<input type="checkbox"/> Connettivi Verticali
		<input type="checkbox"/> Servizi Igienici	<input checked="" type="checkbox"/> Segnaletica
		<input type="checkbox"/> Servizi Accessori	<input type="checkbox"/> Altro
I costi di riferimento riguardano la dotazioni di pavimentazioni tattili, la sistemazione del WC.			







<b>59</b>	<b>locali sotto tribune cavicchi</b>		
<b>A</b>			
struttura sportiva			
Via Martiri Cavicchi			
<b>Priorità di intervento:</b>	<b>non valutato</b>	<b>Tipologia degli interventi</b>	
<b>Utilizzo:</b>	<b>non valutato</b>	<input type="checkbox"/> Percorso Esterno	<input type="checkbox"/> Spazio interno
<b>Costi di riferimento:</b>		<input type="checkbox"/> Accesso alla struttura	<input type="checkbox"/> Connettivi Verticali
		<input type="checkbox"/> Servizi Igienici	<input checked="" type="checkbox"/> Segnaletica
		<input type="checkbox"/> Servizi Accessori	<input type="checkbox"/> Altro







<b>60</b>	<b>pista atletica cavicchi</b>		0B: Pavimentazione del percorso pedonale sconnessa .
<b>A</b>			
struttura sportiva			
Via Martiri Cavicchi			
<b>Priorità di intervento:</b>	<b>Media</b>	<b>Tipologia degli interventi</b>	
<b>Utilizzo:</b>	<b>Bassa</b>	<input checked="" type="checkbox"/> Percorso Esterno	<input type="checkbox"/> Spazio interno
<b>Costi di riferimento:</b>	<b>0 -5.000</b>	<input type="checkbox"/> Accesso alla struttura	<input type="checkbox"/> Connettivi Verticali
		<input type="checkbox"/> Servizi Igienici	<input checked="" type="checkbox"/> Segnaletica
		<input type="checkbox"/> Servizi Accessori	<input type="checkbox"/> Altro
I costi di riferimento riguardano interventi nel tratto di percorso che collega il marciapiede all'accesso della pista.			







<b>61</b>	<b>scuola media "matassino"</b>		4A: Mancanza di segnaletica tattile nell'edificio.
<b>A</b>			
struttura scolastica			
Piazza Don Minzoni			
<b>Priorità di intervento:</b>	<b>Bassa</b>	<b>Tipologia degli interventi</b>	
<b>Utilizzo:</b>	<b>Alta</b>	<input type="checkbox"/> Percorso Esterno	<input type="checkbox"/> Spazio interno
<b>Costi di riferimento:</b>	<b>0 -5.000</b>	<input type="checkbox"/> Accesso alla struttura	<input type="checkbox"/> Connettivi Verticali
		<input type="checkbox"/> Servizi Igienici	<input checked="" type="checkbox"/> Segnaletica
		<input type="checkbox"/> Servizi Accessori	<input type="checkbox"/> Altro
I costi di riferimento riguardano la dotazioni di pavimentazioni tattili.			







<b>62</b>	<b>scuola elementare "matassino"</b>		0B: Pavimentazione del percorso pedonale sconnessa. 0A: Necessità di adeguare la dotazione di corrimano e scale interne. 4D: Spazi liberi tra tavoli o scrivanie di dimensioni ridotte. 4A: Mancanza di segnaletica tattile nell'edificio.
<b>A</b>			
struttura scolastica			
Via Toti		3	
<b>Priorità di intervento:</b>	<b>Media</b>	<b>Tipologia degli interventi</b>	
<b>Utilizzo:</b>	<b>Alta</b>	<input checked="" type="checkbox"/> Percorso Esterno	<input type="checkbox"/> Spazio interno
<b>Costi di riferimento:</b>	<b>0 -5.000</b>	<input type="checkbox"/> Accesso alla struttura	<input checked="" type="checkbox"/> Connettivi Verticali
		<input type="checkbox"/> Servizi Igienici	<input checked="" type="checkbox"/> Segnaletica
		<input type="checkbox"/> Servizi Accessori	<input type="checkbox"/> Altro
I costi di riferimento riguardano la dotazioni di pavimentazioni tattili.			

<b>63</b>	<b>laboratorio di musica sc. elementare matassino</b>		1B: Mancanza di posto auto riservato ai disabili. 3B: Mancanza di copertura dagli agenti atmosferici dell'accesso rilevato. 4A: Mancanza di segnaletica tattile nell'edificio. 4E: Necessità di rendere accessibile il servizio igienico. 4E: Porta del servizio igienico con larghezza ridotta.
<b>A</b>	struttura scolastica		
	Via Toti		
<b>Priorità di intervento:</b>	<b>Bassa</b>	<b>Tipologia degli interventi</b>	
<b>Utilizzo:</b>	<b>Media</b>	<input checked="" type="checkbox"/> <b>Percorso Esterno</b>	<input type="checkbox"/> <b>Spazio interno</b>
<b>Costi di riferimento:</b>	<b>10.000 - 15.000</b>	<input checked="" type="checkbox"/> <b>Accesso alla struttura</b>	<input type="checkbox"/> <b>Connettivi Verticali</b>
<i>I costi di riferimento riguardano la dotazioni di pavimentazioni tattili e la sistemazione del WC e la sistemazione del percorso esterno</i>		<input checked="" type="checkbox"/> <b>Servizi Igienici</b>	<input checked="" type="checkbox"/> <b>Segnaletica</b>
		<input type="checkbox"/> <b>Sercizi Accessori</b>	<input type="checkbox"/> <b>Altro</b>
			
			

<b>64</b>	<b>pista atletica matassino</b>		2A: Mancanza di rampetta di raccordo parcheggio - percorso. 0B: Pavimentazione del percorso pedonale sconnessa o sdruciolevole.
<b>A</b>	struttura sportiva		
	Via F.lli Rosselli		
<b>Priorità di intervento:</b>	<b>Media</b>	<b>Tipologia degli interventi</b>	
<b>Utilizzo:</b>	<b>Media</b>	<input checked="" type="checkbox"/> <b>Percorso Esterno</b>	<input type="checkbox"/> <b>Spazio interno</b>
<b>Costi di riferimento:</b>	<b>0 -5.000</b>	<input type="checkbox"/> <b>Accesso alla struttura</b>	<input type="checkbox"/> <b>Connettivi Verticali</b>
<i>I costi di riferimento riguardano la sistemazione dell'area di parcheggio esterna e del marciapiede.</i>		<input type="checkbox"/> <b>Servizi Igienici</b>	<input checked="" type="checkbox"/> <b>Segnaletica</b>
		<input type="checkbox"/> <b>Sercizi Accessori</b>	<input type="checkbox"/> <b>Altro</b>
			
			

<b>65</b>	<b>palestra scuola media "matassino"</b>		0A: Mancanza di rampetta di raccordo col percorso pedonale. 0B: Pavimentazione del percorso pedonale sconnessa. 4A: Mancanza di segnaletica tattile nell'edificio. 4E: Il servizio igienico non e' dotato di maniglioni.
<b>A</b>	struttura sportiva		
	Piazza Don Minzoni		
<b>Priorità di intervento:</b>	<b>Media</b>	<b>Tipologia degli interventi</b>	
<b>Utilizzo:</b>	<b>Media</b>	<input checked="" type="checkbox"/> <b>Percorso Esterno</b>	<input type="checkbox"/> <b>Spazio interno</b>
<b>Costi di riferimento:</b>	<b>5.000 - 10.000</b>	<input checked="" type="checkbox"/> <b>Accesso alla struttura</b>	<input type="checkbox"/> <b>Connettivi Verticali</b>
<i>I costi di riferimento riguardano la sistemazione dei bagni, della pavimentazione della rampa esterne e la dotazioni di pavimentazioni tattili.</i>		<input checked="" type="checkbox"/> <b>Servizi Igienici</b>	<input checked="" type="checkbox"/> <b>Segnaletica</b>
		<input type="checkbox"/> <b>Sercizi Accessori</b>	<input type="checkbox"/> <b>Altro</b>
			
			

<b>66</b>	<b>campi tennis matassino e spogliatoi</b>		2A: Mancanza di rampetta di raccordo parcheggio - percorso. 0B: Pavimentazione del percorso pedonale sconnessa 0D-E-F: Mancanza di collegamenti verticali interni accessibili a tutti. 0F: Presenza di pavimentazione scivolosa sulle scale interne. 0F: Mancanza di corrimano nella scala . 4A: Mancanza di segnaletica tattile nell'edificio.
<b>A</b>	struttura sportiva		
	Piazza Don Minzoni		
<b>Priorità di intervento:</b>	<b>Bassa</b>	<b>Tipologia degli interventi</b>	
<b>Utilizzo:</b>	<b>Media</b>	<input checked="" type="checkbox"/> <b>Percorso Esterno</b>	<input checked="" type="checkbox"/> <b>Spazio interno</b>
<b>Costi di riferimento:</b>	<b>0 -5.000</b>	<input type="checkbox"/> <b>Accesso alla struttura</b>	<input checked="" type="checkbox"/> <b>Connettivi Verticali</b>
		<input type="checkbox"/> <b>Servizi Igienici</b>	<input checked="" type="checkbox"/> <b>Segnaletica</b>
		<input type="checkbox"/> <b>Sercizi Accessori</b>	<input type="checkbox"/> <b>Altro</b>
			
			

<b>67</b>	<b>farmacia matassino</b>		1B: Mancanza di posto auto riservato ai disabili. 4D: Banconi o sportelli ad altezza inadeguata alle persone in carrozzella.. 4A: Mancanza di segnaletica tattile nell'edificio.
<b>A</b>	farmacia		
	Piazza Don Minzoni		
<b>Priorità di intervento:</b>	<b>Bassa</b>	<b>Tipologia degli interventi</b>	
<b>Utilizzo:</b>	<b>Media</b>	<input checked="" type="checkbox"/> <b>Percorso Esterno</b>	<input type="checkbox"/> <b>Spazio interno</b>
<b>Costi di riferimento:</b>	<b>0 -5.000</b>	<input type="checkbox"/> <b>Accesso alla struttura</b>	<input type="checkbox"/> <b>Connettivi Verticali</b>
<i>I costi di riferimento si riferiscono alle opere relative al parcheggio per disabili e alle pavimentazione tattili</i>		<input checked="" type="checkbox"/> <b>Servizi Igienici</b>	<input checked="" type="checkbox"/> <b>Segnaletica</b>
		<input type="checkbox"/> <b>Sercizi Accessori</b>	<input type="checkbox"/> <b>Altro</b>
			
			




<b>68</b>	<b>nido la girandola</b>		1B: Mancanza di posto auto riservato ai disabili. 3B: Mancanza di copertura dagli agenti atmosferici dell'accesso rilevato. 4E: Necessità di rendere accessibile il servizio igienico. 4E: Il servizio igienico non e' dotato di maniglioni.
<b>A</b>			
	struttura scolastica		
	Lo Stecco		
<b>Priorità di intervento:</b>	<b>Media</b>	<b>Tipologia degli interventi</b>	
<b>Utilizzo:</b>	<b>Bassa</b>	<input checked="" type="checkbox"/> <b>Percorso Esterno</b>	<input type="checkbox"/> <b>Spazio interno</b>
<b>Costi di riferimento:</b>	<b>0 -5.000</b>	<input checked="" type="checkbox"/> <b>Accesso alla struttura</b>	<input type="checkbox"/> <b>Connettivi Verticali</b>
		<input checked="" type="checkbox"/> <b>Servizi Igienici</b>	<input checked="" type="checkbox"/> <b>Segnaletica</b>
		<input type="checkbox"/> <b>Sercizi Accessori</b>	<input type="checkbox"/> <b>Altro</b>
Gli interventi previsti riguardano la sistemazione dell'area parcheggio con la dotazione di un posto auto riservato, dei percorsi tattili e dei WC.			




<b>69</b>	<b>centropolivalente "stecco" 2004</b>		1B: Mancanza di posto auto riservato ai disabili. 0A - 2A: Presenza di gradini lungo il percorso pedonale. 0B: Mancanza di pavimentazione sul percorso pedonale . 2A: Presenza di ostacoli che riducono la larghezza e la fruibilità del percorso pedonale . 0B: Mancanza di pavimentazione sul percorso pedonale .
<b>A</b>			
	centro polivalente		
	Lo Stecco		
<b>Priorità di intervento:</b>	<b>Media</b>	<b>Tipologia degli interventi</b>	
<b>Utilizzo:</b>	<b>Bassa</b>	<input checked="" type="checkbox"/> <b>Percorso Esterno</b>	<input type="checkbox"/> <b>Spazio interno</b>
<b>Costi di riferimento:</b>	<b>10.000 - 15.000</b>	<input type="checkbox"/> <b>Accesso alla struttura</b>	<input type="checkbox"/> <b>Connettivi Verticali</b>
		<input type="checkbox"/> <b>Servizi Igienici</b>	<input checked="" type="checkbox"/> <b>Segnaletica</b>
		<input type="checkbox"/> <b>Sercizi Accessori</b>	<input type="checkbox"/> <b>Altro</b>
Gli interventi previsti riguardano la sistemazione dell'area parcheggio con la dotazione di un posto auto riservato, altri interventi previsti lungo il percorso			




<b>70</b>	<b>cimitero " tartigliese"</b>		1B: Mancanza di posto auto riservato ai disabili. 0B: Pavimentazione del percorso pedonale sconnessa o sdruciolevole. 3A: Presenza di gradino in prossimità della porta di ingresso. 3B: Mancanza di copertura dagli agenti atmosferici dell'accesso rilevato.
<b>A</b>			
	cimitero		
	Tartigliese		
<b>Priorità di intervento:</b>	<b>basso</b>	<b>Tipologia degli interventi</b>	
<b>Utilizzo:</b>		<input checked="" type="checkbox"/> <b>Percorso Esterno</b>	<input type="checkbox"/> <b>Spazio interno</b>
<b>Costi di riferimento:</b>	<b>0 -5.000</b>	<input checked="" type="checkbox"/> <b>Accesso alla struttura</b>	<input type="checkbox"/> <b>Connettivi Verticali</b>
		<input type="checkbox"/> <b>Servizi Igienici</b>	<input checked="" type="checkbox"/> <b>Segnaletica</b>
		<input type="checkbox"/> <b>Sercizi Accessori</b>	<input type="checkbox"/> <b>Altro</b>
Gli interventi previsti riguardano la sistemazione dell'area parcheggio con la dotazione di un posto auto riservato, altri interventi previsti lungo il percorso di accesso all'ingresso			




<b>71</b>	<b>monumento s.andrea</b>		
<b>A</b>			
	struttura museale		
	Sant Andrea		
<b>Priorità di intervento:</b>	<b>Bassa</b>	<b>Tipologia degli interventi</b>	
<b>Utilizzo:</b>	<b>Bassa</b>	<input checked="" type="checkbox"/> <b>Percorso Esterno</b>	<input type="checkbox"/> <b>Spazio interno</b>
<b>Costi di riferimento:</b>		<input type="checkbox"/> <b>Accesso alla struttura</b>	<input type="checkbox"/> <b>Connettivi Verticali</b>
		<input type="checkbox"/> <b>Servizi Igienici</b>	<input checked="" type="checkbox"/> <b>Segnaletica</b>
		<input type="checkbox"/> <b>Sercizi Accessori</b>	<input type="checkbox"/> <b>Altro</b>
Per questa struttura non si prospettano costi di adeguamento.			



<b>72</b>	<b>cimitero "s.andrea"</b>		2A: Mancanza di protezione del percorso pedonale dal traffico veicolare. 0B: Mancanza di pavimentazione sul percorso pedonale . 2A: Presenza di ostacoli che riducono la larghezza e la fruibilità del percorso pedonale.
<b>A</b>			
	cimitero		
	Sant Andrea		
<b>Priorità di intervento:</b>	<b>Bassa</b>	<b>Tipologia degli interventi</b>	
<b>Utilizzo:</b>	<b>Bassa</b>	<input checked="" type="checkbox"/> <b>Percorso Esterno</b>	<input type="checkbox"/> <b>Spazio interno</b>
<b>Costi di riferimento:</b>	<b>10.000 - 15.000</b>	<input checked="" type="checkbox"/> <b>Accesso alla struttura</b>	<input type="checkbox"/> <b>Connettivi Verticali</b>
		<input type="checkbox"/> <b>Servizi Igienici</b>	<input checked="" type="checkbox"/> <b>Segnaletica</b>
		<input type="checkbox"/> <b>Sercizi Accessori</b>	<input type="checkbox"/> <b>Altro</b>
I costi di riferimento riguardano la sistemazione del percorso esterno ed interno all'area cimiteriale.			

<b>73</b>	<b>cimitero san martino altoreggi</b>		0A - 2A: Presenza di gradini lungo il percorso pedonale. 0B: Mancanza di pavimentazione sul percorso pedonale . 2A: Presenza di ostacoli che riducono la larghezza e la fruibilità del percorso pedonale. 0B: Mancanza di pavimentazione sul percorso pedonale .
<b>A</b>			
	cimitero		
	San Martino		
<b>Priorità di intervento:</b>	<b>Bassa</b>	<b>Tipologia degli interventi</b>	
<b>Utilizzo:</b>	<b>Bassa</b>	<input checked="" type="checkbox"/> <b>Percorso Esterno</b>	<input type="checkbox"/> <b>Spazio interno</b>
<b>Costi di riferimento:</b>	<b>10.000 - 15.000</b>	<input type="checkbox"/> <b>Accesso alla struttura</b>	<input type="checkbox"/> <b>Connettivi Verticali</b>
		<input type="checkbox"/> <b>Servizi Igienici</b>	<input checked="" type="checkbox"/> <b>Segnaletica</b>
		<input type="checkbox"/> <b>Sercizi Accessori</b>	<input type="checkbox"/> <b>Altro</b>
<i>Struttura necessita un intervento di restauro complessivo.</i>			

<b>74</b>	<b>centro polivalente "brollo" 2004</b>		4A: Mancanza di segnaletica tattile nell'edificio.
<b>A</b>			
	centro polivalente		
	Brollo		
<b>Priorità di intervento:</b>	<b>Media</b>	<b>Tipologia degli interventi</b>	
<b>Utilizzo:</b>	<b>Media</b>	<input type="checkbox"/> <b>Percorso Esterno</b>	<input type="checkbox"/> <b>Spazio interno</b>
<b>Costi di riferimento:</b>	<b>0 -5.000</b>	<input type="checkbox"/> <b>Accesso alla struttura</b>	<input type="checkbox"/> <b>Connettivi Verticali</b>
		<input type="checkbox"/> <b>Servizi Igienici</b>	<input checked="" type="checkbox"/> <b>Segnaletica</b>
		<input type="checkbox"/> <b>Sercizi Accessori</b>	<input type="checkbox"/> <b>Altro</b>
<i>Gli interventi previsti riguardano la sistemazione dei percorsi esterni.</i>			

<b>75</b>	<b>cimitero "brollo"</b>		1B: Mancanza di posto auto riservato ai disabili. 0B: Mancanza di pavimentazione sul percorso pedonale .
<b>A</b>			
	cimitero		
	Brollo		
<b>Priorità di intervento:</b>	<b>Bassa</b>	<b>Tipologia degli interventi</b>	
<b>Utilizzo:</b>	<b>Bassa</b>	<input checked="" type="checkbox"/> <b>Percorso Esterno</b>	<input type="checkbox"/> <b>Spazio interno</b>
<b>Costi di riferimento:</b>	<b>10.000 - 15.000</b>	<input type="checkbox"/> <b>Accesso alla struttura</b>	<input type="checkbox"/> <b>Connettivi Verticali</b>
		<input type="checkbox"/> <b>Servizi Igienici</b>	<input checked="" type="checkbox"/> <b>Segnaletica</b>
		<input type="checkbox"/> <b>Sercizi Accessori</b>	<input type="checkbox"/> <b>Altro</b>
<i>I costi di riferimento riguardano la sistemazione del percorso esterno ed interno all'area cimiteriale.</i>			

<b>76</b>	<b>scuola dell'infanzia</b>		1B: Mancanza di posto auto riservato ai disabili. 4B: Problemi di fruibilità all'interno della struttura. 0A: Necessità di adeguare la dotazione di corrimano rscale interne. 0D-E-F: Mancanza di collegamenti verticali interni accessibili a tutti. 0F: Presenza di pavimentazione scivolosa sulle scale interne. 4A: Mancanza di segnaletica tattile nell'edificio. 4E: Necessità di rendere accessibile il servizio igienico. 4E: Servizio igienico non raggiungibile per la presenza di dislivelli non raccordati. 4E: Il servizio igienico non e' dotato di maniglioni.
<b>A</b>			
	struttura scolastica		
	Via Grevigiana		
<b>Priorità di intervento:</b>	<b>Alta</b>	<b>Tipologia degli interventi</b>	
<b>Utilizzo:</b>	<b>Media</b>	<input checked="" type="checkbox"/> <b>Percorso Esterno</b>	<input checked="" type="checkbox"/> <b>Spazio interno</b>
<b>Costi di riferimento:</b>	<b>10.000 - 15.000</b>	<input type="checkbox"/> <b>Accesso alla struttura</b>	<input checked="" type="checkbox"/> <b>Connettivi Verticali</b>
		<input type="checkbox"/> <b>Servizi Igienici</b>	<input checked="" type="checkbox"/> <b>Segnaletica</b>
		<input type="checkbox"/> <b>Sercizi Accessori</b>	<input type="checkbox"/> <b>Altro</b>
<i>I costi di riferimento fanno riferimento ha: la segnaletica del posto auto fronte edificio, la dotazione di segnaletica tattile, la dotazione di corrimano sulla scala interna.</i>			

<b>77</b>	<b>nuova sede avvistamento incendi boschivi</b>		
<b>A</b>			
	ufficio strutturato		
	Ponte Stolle		
<b>Priorità di intervento:</b>	<b>Bassa</b>	<b>Tipologia degli interventi</b>	
<b>Utilizzo:</b>	<b>Bassa</b>	<input checked="" type="checkbox"/> <b>Percorso Esterno</b>	<input type="checkbox"/> <b>Spazio interno</b>
<b>Costi di riferimento:</b>	<b>0 -5.000</b>	<input type="checkbox"/> <b>Accesso alla struttura</b>	<input type="checkbox"/> <b>Connettivi Verticali</b>
		<input type="checkbox"/> <b>Servizi Igienici</b>	<input checked="" type="checkbox"/> <b>Segnaletica</b>
		<input type="checkbox"/> <b>Sercizi Accessori</b>	<input type="checkbox"/> <b>Altro</b>
<i>Gli interventi previsti riguardano la sistemazione dei percorsi esterni.</i>			